

UCHWAŁA nr 145/XXI/2020
Rady Gminy Rościszewo
z dnia 16 września 2020

w sprawie przystąpienia do sporządzenia miejscowego planu zagospodarowania przestrzennego dla terenów położonych w obrębie geodezyjnym: Babiec Piaseczny, Lipniki, Nowy Zamość, Polik i Rościszewo, gmina Rościszewo

Na podstawie z art. 18 ust. 2 pkt. 5 ustawy z dnia 8 marca 1990 r. o samorządzie gminnym (Dz. U z 2020 r. poz. 713) w związku z art. 14 ust. 1 i 2 ustawy z dnia 27 marca 2003 roku o planowaniu i zagospodarowaniu przestrzennym (Dz. U. z 2020 r. poz. 293) uchwała się, co następuje:

§1. Przystępuję się do sporządzenia miejscowego planu zagospodarowania przestrzennego dla terenów położonych w obrębie geodezyjnym: Babiec Piaseczny, Lipniki, Nowy Zamość, Polik i Rościszewo, gmina Rościszewo.

§2. Granice terenu objętego opracowaniem planu przedstawiono na mapach stanowiących załączniki nr 1, 2, 3, 4, 5, 6, 7 i 8 do niniejszej uchwały.

§3. Uchyła się następujące uchwały:

1. Uchwałę nr 73/IX/2019 Rady Gminy Rościszewo z dnia 28 czerwca 2019 r. w sprawie: przystąpienia do sporządzenia Miejscowego planu zagospodarowania przestrzennego dla miejscowości Babiec Piaseczny, Babiec Rzały, Borowo położonych na terenie gminy Rościszewo
2. Uchwałę nr 90/XII/2019 Rady Gminy Rościszewo z dnia 27 września 2019 r. w sprawie: przystąpienia do sporządzenia Miejscowego planu zagospodarowania przestrzennego dla miejscowości Rościszewo, Kownatka, Polik, Lipniki położonych na terenie gminy Rościszewo
3. Uchwałę nr 91/XII/2019 Rady Gminy Rościszewo z dnia 27 września 2019 r. w sprawie: przystąpienia do sporządzenia Miejscowego planu zagospodarowania przestrzennego dla miejscowości Śniedzanowo, Zamość, Nowy Zamość położonych na terenie gminy Rościszewo

§4. Wykonanie uchwały powierza się Wójtowi Gminy Rościszewo.

§5. Uchwała wchodzi w życie z dniem podjęcia i podlega ogłoszeniu na stronie internetowej w Biuletynie Informacji Publicznej Gminy Rościszewo.

PRZEWODNICZĄCY
RADY GMINY

Jacek Bartoszewski

SKALA 1:5000

Załącznik nr 1
do uchwały nr 145/XXI/2020
Rady Gminy Rościszewo
z dnia 16 września 2020 r.

BABIEC PIASECZNY

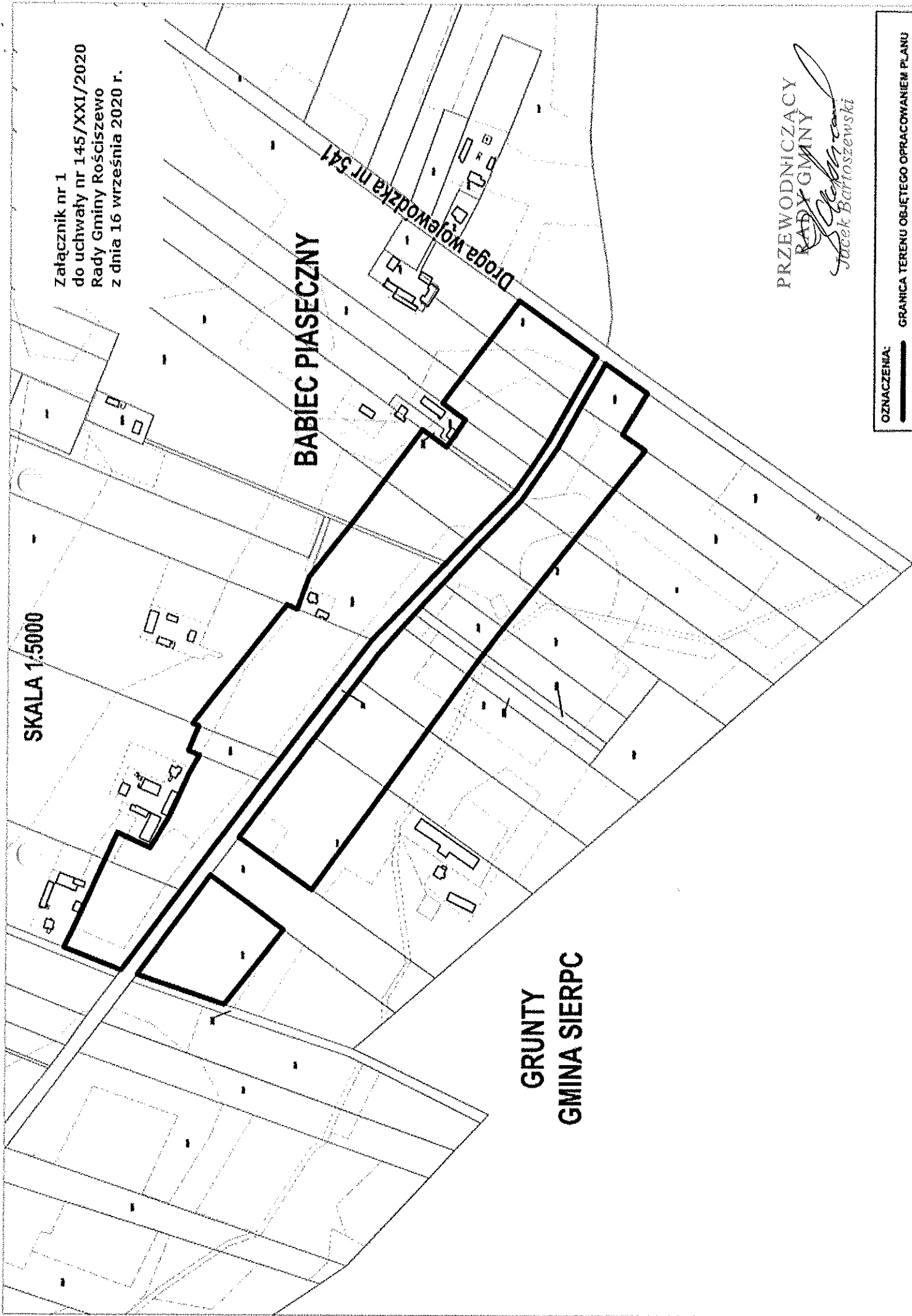
Droga wojewódzka nr 541

GRUNTY
GMINA SIERPC

PRZEWODNICZĄCY
RADY GMINY
Jacek Bartoszewski
Jacek Bartoszewski

OZNACZENIA:

GRANICA TERENU OBJĘTEGO OPRACOWANIEM PLANU



Załącznik nr 2
do uchwały nr 145/XXI/2020
Rady Gminy Rościszewo
z dnia 16 września 2020 r.

SKALA 1:5000

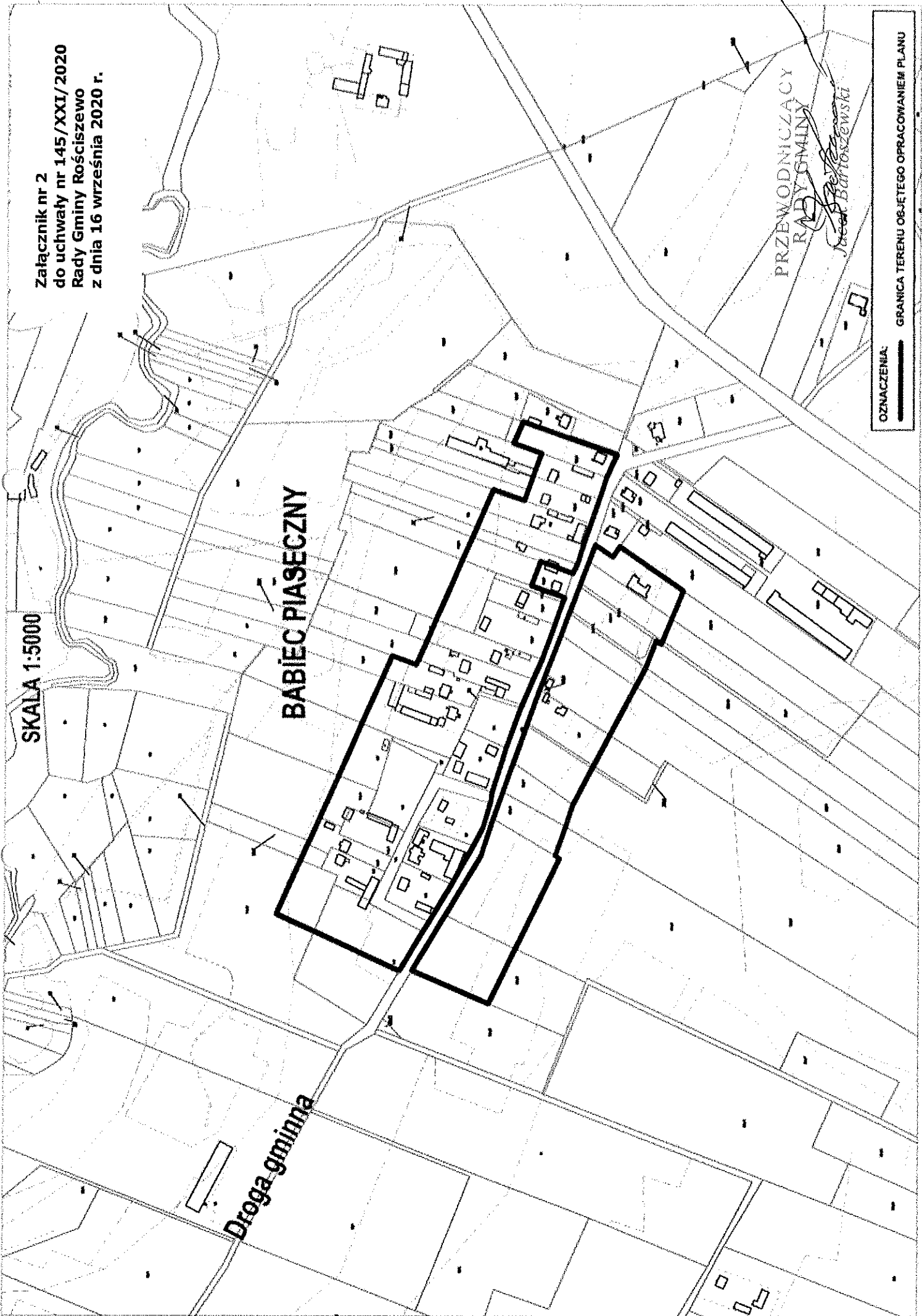
BABIĘC PIASECZNY

Droga gminna

PRZEWODNICZĄCY
RADY GMINY
Jan Bartoszewski

OZNACZENIA:

GRANICA TERENU OBJĘTEGO OPRACOWANIEM PLANU



SKALA 1:5000

Załącznik nr 3
do uchwały nr 145/XXI/2020
Rady Gminy Rościszewo
z dnia 16 września 2020 r.

NOWY ZAMOŚĆ

TEREN LEŚNY

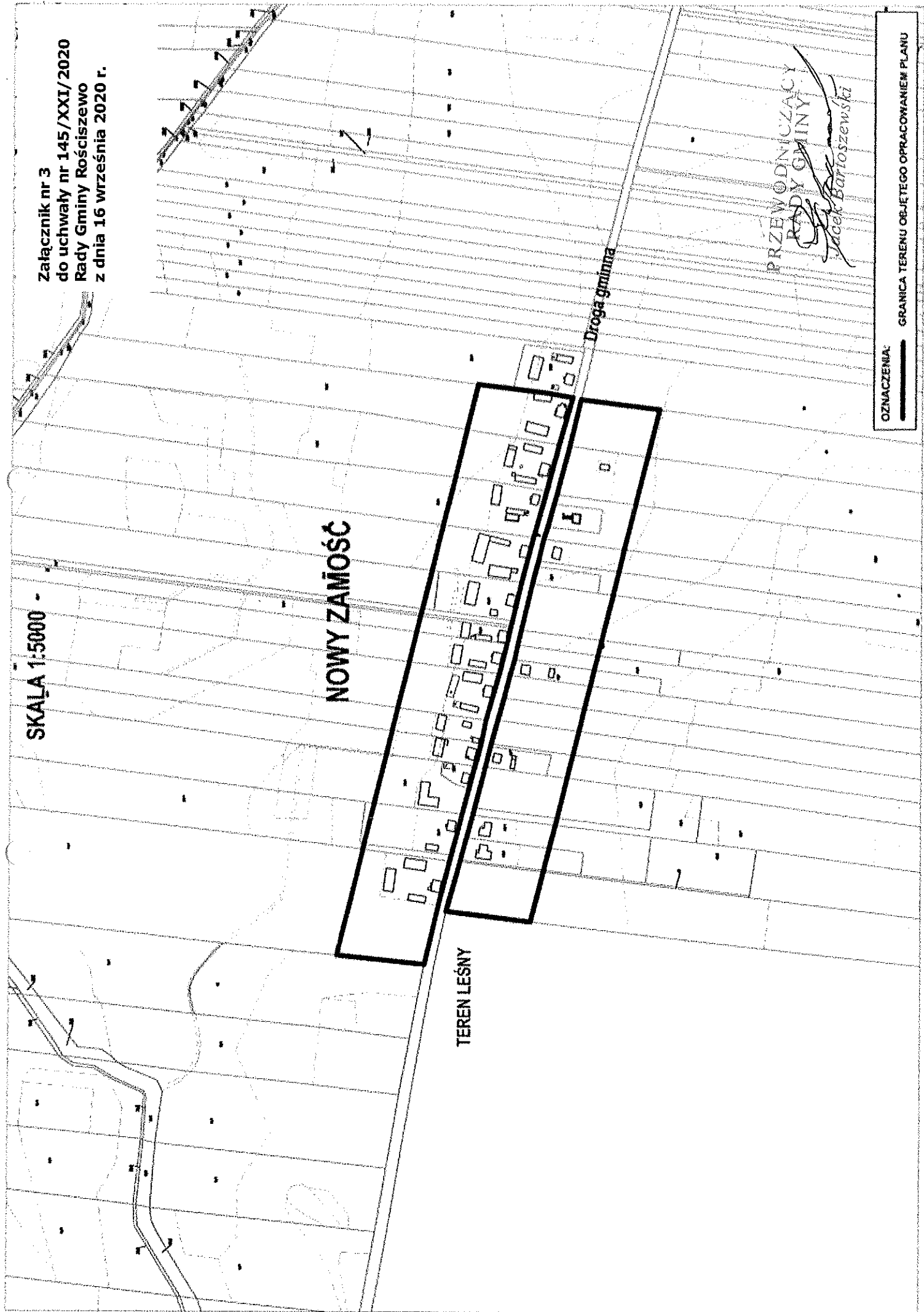
Droga gminna

PRZEWODNICZĄCY
RADY GMINY

Janek Bartoszewski

OZNACZENIA:

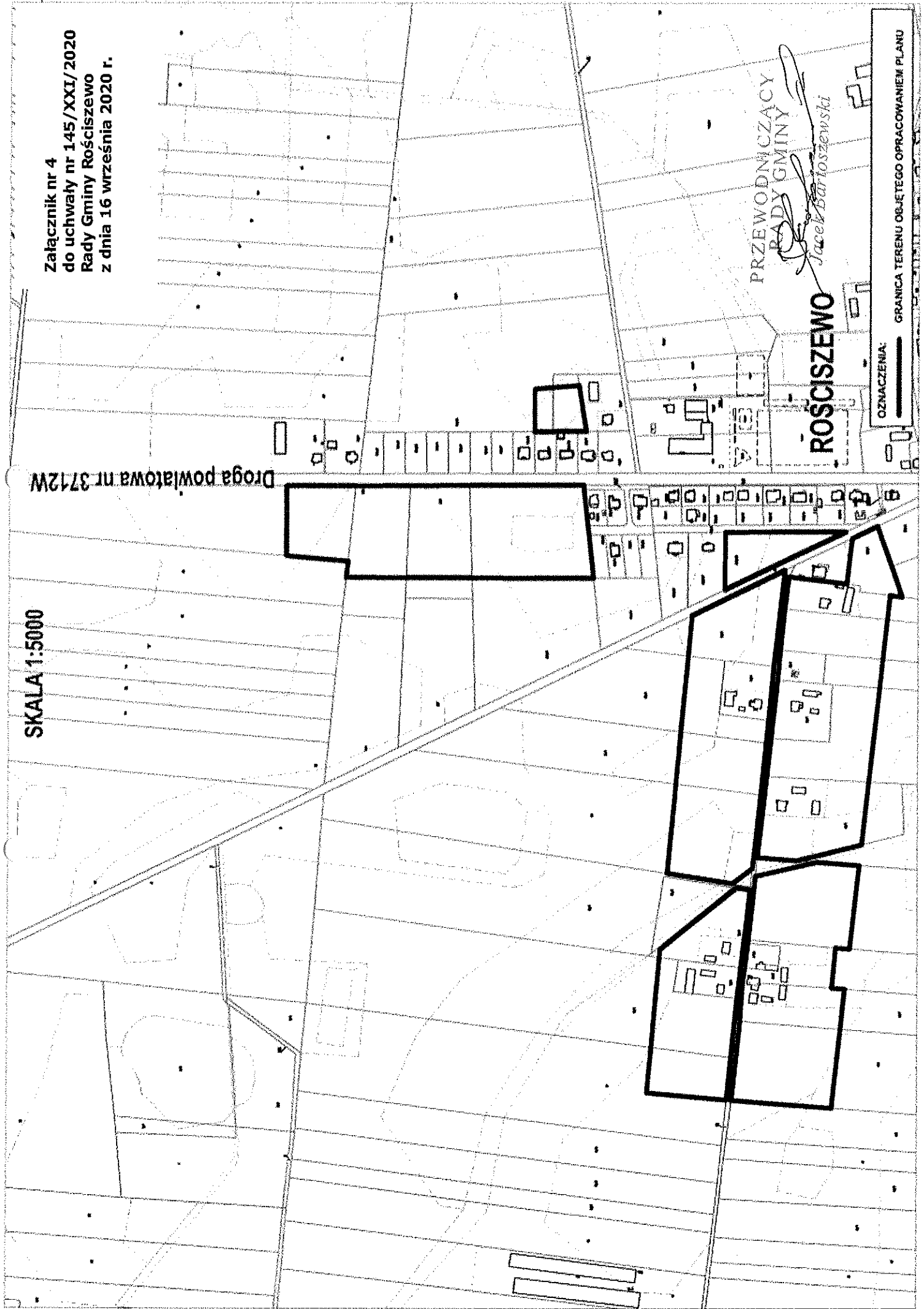
GRANICA TERENU OBJĘTEGO OPRACOWANIEM PLANU



SKALA 1:5000

Droga powiatowa nr 3712W

Załącznik nr 4
do uchwały nr 145/XXI/2020
Rady Gminy Rościszewo
z dnia 16 września 2020 r.



PRZEWODNICZĄCY
RADY GMINY

ROŚCISZEWO

Jacek Bartoszewski

OZNACZENIA:

GRANICA TERENU OBJĘTEGO OPRACOWANIEM PLANU

SKALA 1:5000

Załącznik nr 5
do uchwały nr 145/XXI/2020
Rady Gminy Rościszewo
z dnia 16 września 2020 r.

POLIK

Droga gminna

PRZEWODNICZĄCY
RADY GMINY

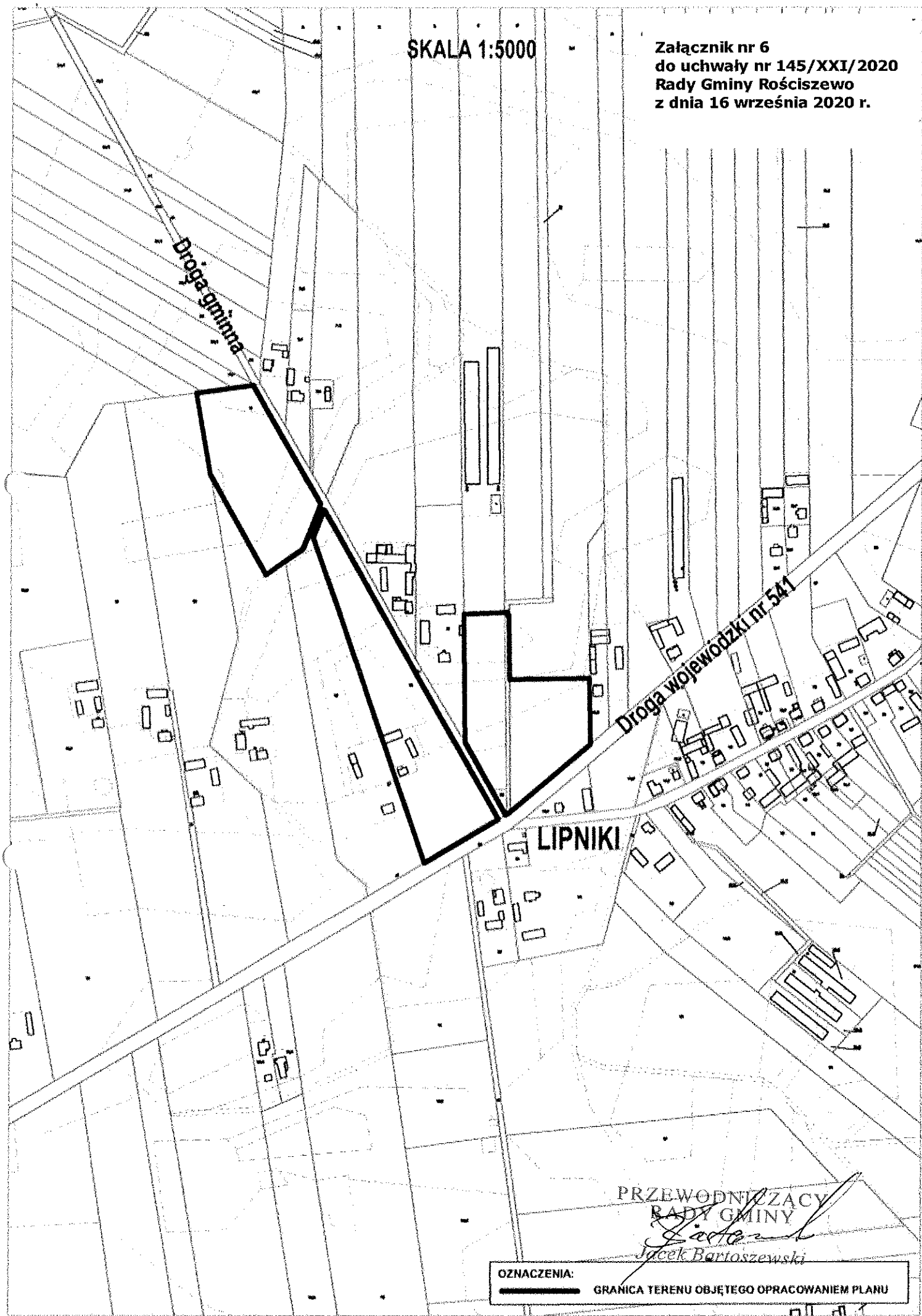
Jacek Bartoszewski
Jacek Bartoszewski

OZNACZENIA:

 GRANICA TERENU OBJĘTEGO OPRACOWANIEM PLANU

SKALA 1:5000

Załącznik nr 6
do uchwały nr 145/XXI/2020
Rady Gminy Rościszewo
z dnia 16 września 2020 r.



PRZEWODNICZĄCY
RADY GMINY
Jacek Bartoszewski

OZNACZENIA:
— GRANICA TERENU OBJĘTEGO OPRACOWANIEM PLANU

Załącznik nr 7
do uchwały nr 145/XXI/2020
Rady Gminy Rościszewo
z dnia 16 września 2020 r.

SKALA 1:5000

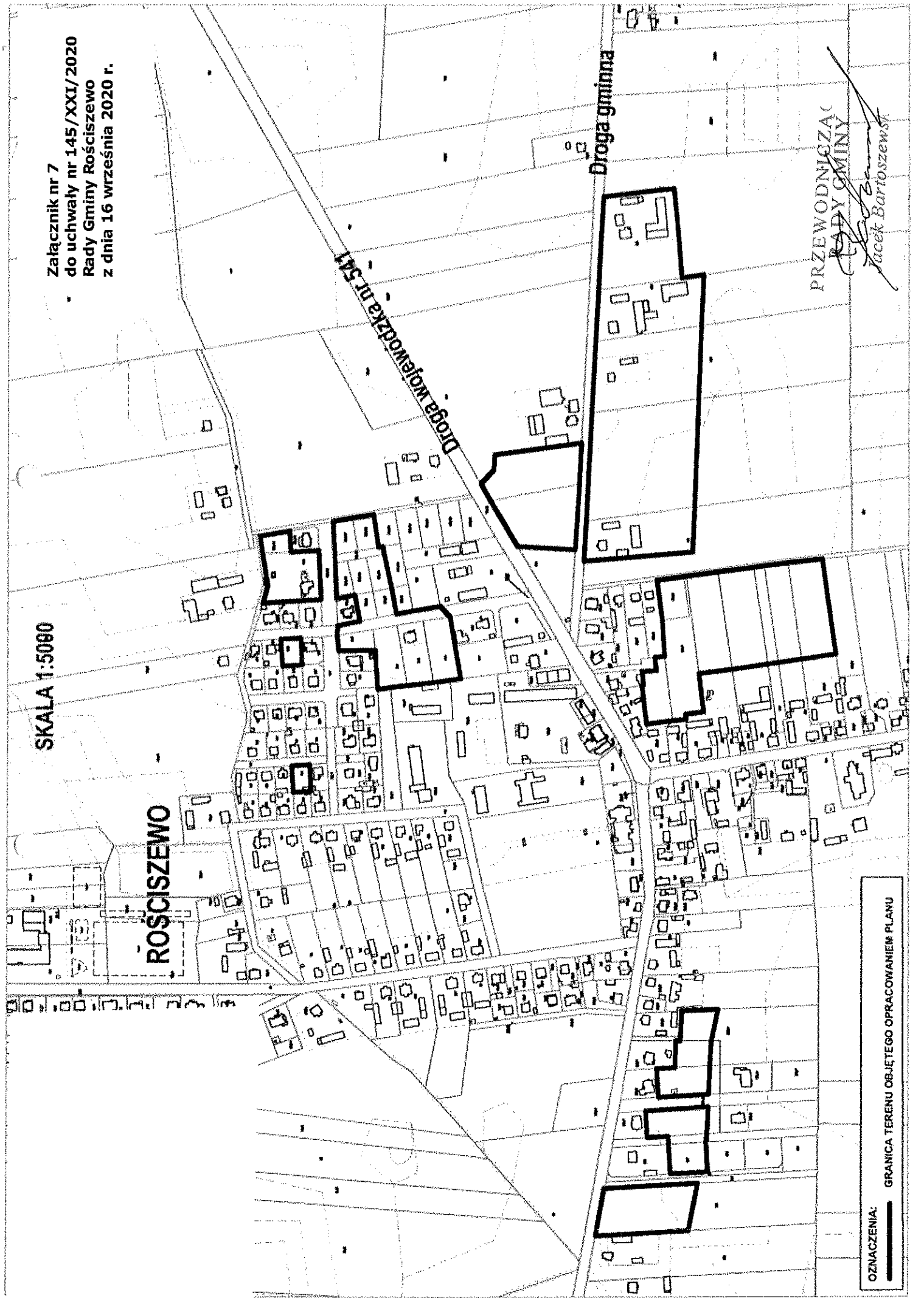
ROŚCISZEWO

Droga wojewódzka nr 541

Droga gminna

PRZEWODNICZA
RADA GMINY
Jacek Bartoszewski

OZNACZENIA:
— GRANICA TERENU OBJĘTEGO OPRACOWANIEM PLANU



Załącznik nr 8
do uchwały nr 145/XXI/2020
Rady Gminy Rościszewo
z dnia 16 września 2020 r.

SKALA 1:5000

Droga wojewódzka nr 541

PRZEWODNICZĄCY
RADY GMINY
Jacek Barosiński

OZNACZENIA:
GRANICA TERENU OBJĘTEGO OPRACOWANIEM PLANU

