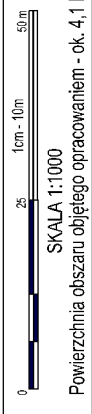


OPRACOWANIE EKOFIZJOGRAFICZNE

MIEJSCOWY PLAN ZAGOSPODAROWANIA PRZESTRZENNEGO DLA TERENÓW POŁOŻONYCH W OBRĘBIE GEODEZYJNYM: BABIEC PIASECZNY, LIPNIKI, NOWY ZAMOŚĆ, POLIK I ROŚCISZEWO, GMINA ROŚCISZEWO

Załącznik nr 5



OZNACZENIA

■■■■■ GRANICA OPRACOWANIA

UWARUNKOWANIA PODŁOŻA

■ DROGI, TERENY ZABUDOWANE

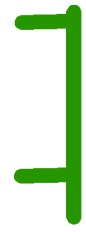
■ TERENY GRUNTÓW ROLNYCH KLASY IV/V

■ TERENY GRUNTÓW ROLNYCH KLASY III

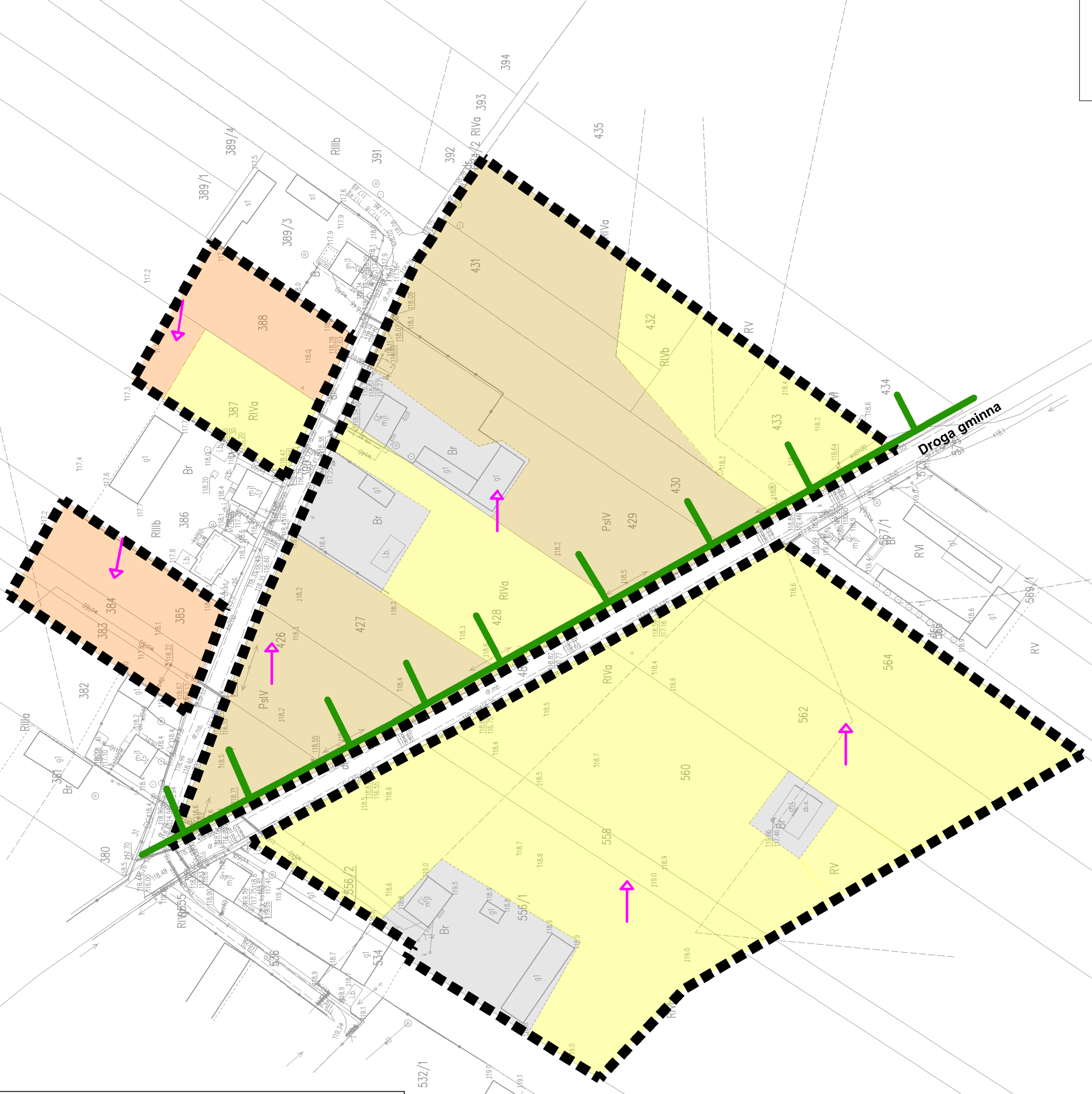
■ PASTWISKA ŁĄKI, NIELIŹYTKI

↑ KIERUNEK SPADKÓW TERENU

OBIEKTY I OBSZARY PRAWNIE CHRONIONE



■ GRANICA OBSZARU CHRONIONEGO KRZEBRZU RÓWNIINA RACAJSKA



Droga gminna