

**UCHWAŁA NR 331/XLVI/2023**  
**RADY GMINY ROŚCISZEWO**  
**z dnia 1 lutego 2023 r.**

w sprawie zaliczenia dróg do kategorii dróg gminnych oraz ustalenia ich przebiegu

Na podstawie art. 18 ust.2 pkt 15 ustawy z dnia 8 marca 1990 r. o samorządzie gminnym (Dz. U. z 2023 r. poz. 40), oraz art. 7 ust. 1, 2 i 3 ustawy z dnia 21 marca 1985 r. o drogach publicznych (Dz. U. z 2022 r., poz. 1693 z późn. zm. ) po zasięgnięciu opinii Zarządu Powiatu Sierpeckiego nr 783.162.2023 z dnia 20 stycznia 2023 r., uchwała się, co następuje:

§1

Postanawia zaliczyć do kategorii dróg gminnych następujące drogi relacji:

- 1) Droga powiatowa nr 3741W – Rzeszotary-Gortaty – granica gminy, zlokalizowaną na działce. nr ewid. 61 w obrębie Górtaty;
- 2) Droga powiatowa nr 4620W – Borowo – Kownatka - Polik, zlokalizowaną na działkach nr ewid: 122 w obrębie Borowo, Nr ewid. 48 w obrębie Kownatka, Nr ewid. 51 w obrębie Polik.

§ 2


1. Przebieg drogi, o której mowa w § 1 pkt 1, został określony w Załączniku nr 1 do niniejszej uchwały.
2. Przebieg drogi, o której mowa w § 1 pkt 2, został określony w Załączniku nr 2 do niniejszej uchwały.

§3

Wykonanie uchwały powierza się Wójtowi Gminy Rościszewo.

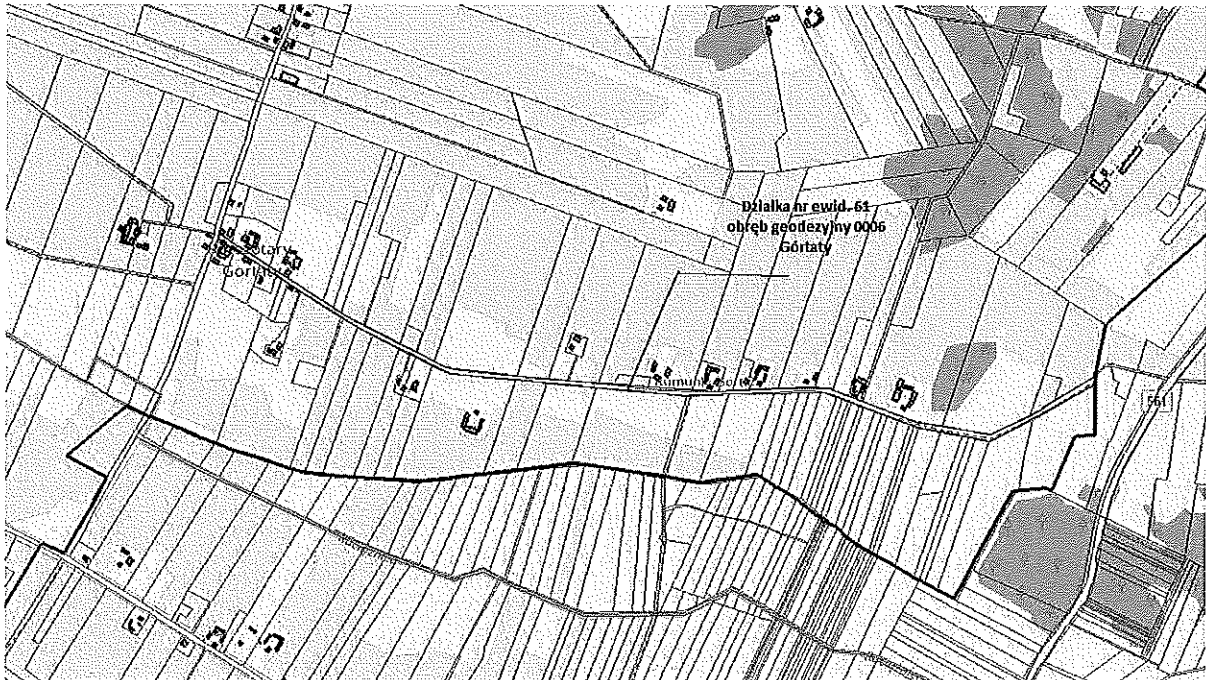
§4

Uchwała wchodzi w życie po upływie 14 dni od dnia ogłoszenia w Dzienniku Urzędowym Województwa Mazowieckiego.

PRZEWODNICZĄCY  
RADY GMINY  
  
Jacek Bartoszewski

Załącznik nr 1  
do Uchwały Nr 331/XLVI/2023  
Rady Gminy Rościszewo  
z dnia 1 lutego 2023 r.

Nazwa	Rzeszotary-Gortaty – granica gminy
Przebieg drogi	Od drogi powiatowej nr 3741W – Rzeszotary-Gortaty – granica gminy
Lokalizacja	dz. nr ewid. 61 (obręb geodezyjny 0006 Górtaty)
Własność	Gmina Rościszewo

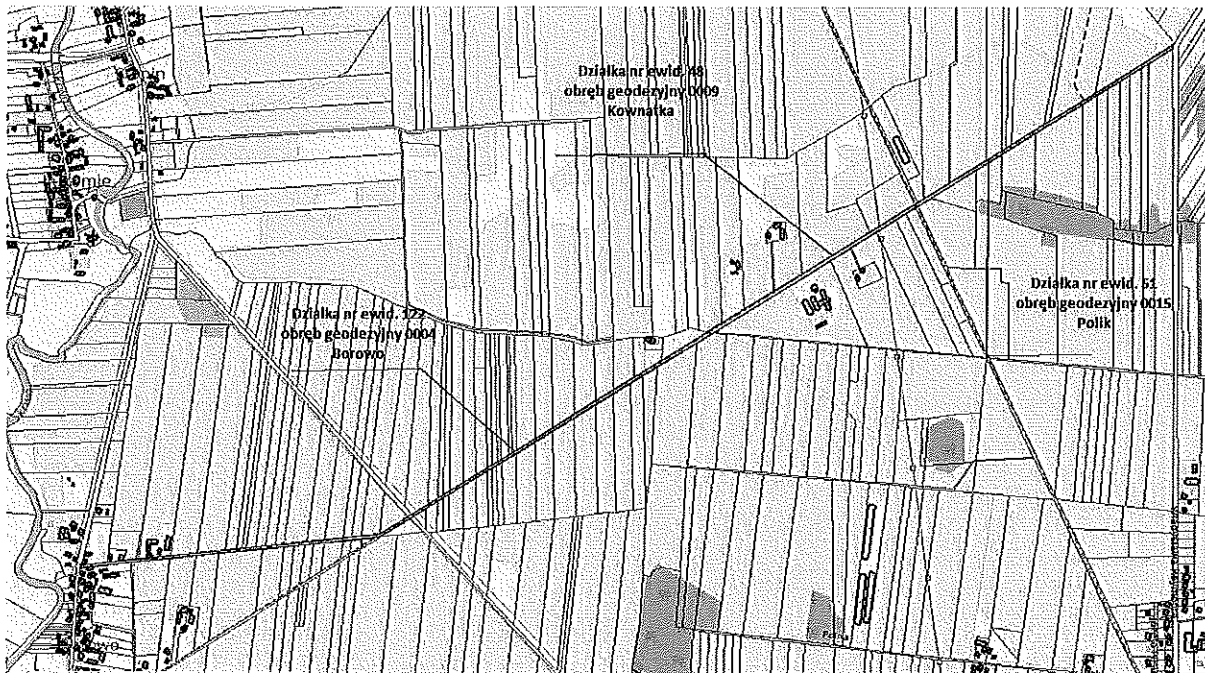


PRZEWODNICZĄCY  
RADY GMINY

*Jacek Bartoszewski*

Załącznik nr 2  
do Uchwały Nr 331/XLVI/2023  
Rady Gminy Rościszewo  
z dnia 1 lutego 2023 r.

<b>Nazwa</b>	Borowo – Kownatka - Polik
<b>Przebieg drogi</b>	Od drogi powiatowej nr 4620W – Borowo – Kownatka - Polik
<b>Lokalizacja</b>	dz. nr ewid. 122 (obręb geodezyjny 0004 Borowo), dz. nr ewid. 48 (obręb geodezyjny 0009 Kownatka), oraz dz. nr ewid. 51 (obręb geodezyjny 0015 Polik)
<b>Własność</b>	Gmina Rościszewo



PRZEWODNICZĄCY  
RADY GMINY

*Jacek Bartoszewski*