



OZNACZENIA GRAFICZNE O CHARAKTERZE OBOWIĄZUJĄCYM


 - GRANICA OBSZARU OBJĘTEGO PLANEM MIEJSCOWYM

 - LINIA ROZGRANICZAJĄCA TERENY O RÓŻNYM PRZEZNACZENIU LUB RÓŻNYCH ZASADACH ZAGOSPODAROWANIA


 - MAKSYMALNA NIEPRZEKRACZALNA LINIA ZABUDOWY


1.01.RM - OZNACZENIE TERENU

 - WYMIAROWANIE

 - STREFA „OW” OCHRONY ARCHEOLOGICZNEJ

PRZEZNACZENIE TERENÓW

 - TEREN ZABUDOWY ZAGRODOWEJ W GOSPODARSTWACH ROLNYCH, HODOWLANYCH I OGRODNICZYCH

 - TEREN ZIELENI

 - LASY

OZNACZENIA GRAFICZNE O CHARAKTERZE OBOWIĄZUJĄCYM



- GRANICA OBSZARU OBJĘTEGO PLANEM MIEJSCOWYM



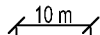
- LINIA ROZGRANICZAJĄCA TERENY O RÓŻNYM PRZEZNACZENIU LUB RÓŻNYCH ZASADACH ZAGOSPODAROWANIA



- MAKSYMALNA NIEPRZEKRACZALNA LINIA ZABUDOWY

2.01.RM

- OZNACZENIE TERENU



- WYMIAROWANIE



- GRANICA OBSZARU CHRONIONEGO KRAJOBRAZU PRZYRZECZE SKRWY PRAWYJ



- NAPOWIETRZNA LINIA ELEKTROENERGETYCZNA ŚREDNIEGO NAPIĘCIA 15 KV WRAZ Z PASEM TECHNOLOGICZNYM



- STREFA „OW” OCHRONY ARCHEOLOGICZNEJ

PRZEZNACZENIE TERENÓW



- TEREN ZABUDOWY ZAGRODOWEJ W GOSPODARSTWACH ROLNYCH, HODOWLANYCH I OGRODNICZYCH



- TEREN DROGI WEWNĘTRZNEJ



- WYMIAROWANIE



- NAPOWIETRZNA LINIA ELEKTROENERGETYCZNA ŚREDNIEGO NAPIĘCIA 15 KV WRAZ
Z PASEM TECHNOLOGICZNYM



- STREFA „OW” OCHRONY ARCHEOLOGICZNEJ

PRZEZNACZENIE TERENÓW



- TEREN ZABUDOWY ZAGRODOWEJ W GOSPODARSTWACH ROLNYCH, HODOWLANYCH
I OGRODNICZYCH




- TEREN WÓD POWIERZCHNIOWYCH ŚRÓDLĄDOWYCH (RÓW MELIORACYJNY)



- TEREN DROGI WEWNĘTRZNEJ


OZNACZENIA GRAFICZNE O CHARAKTERZE OBOWIĄZUJĄCYM


 - GRANICA OBSZARU OBJĘTEGO PLANEM MIEJSCOWYM

 - LINIA ROZGRANICZAJĄCA TERENY O RÓŻNYM PRZEZNACZENIU LUB RÓŻNYCH ZASADACH ZAGOSPODAROWANIA


 - MAKSYMALNA NIEPRZEKRACZALNA LINIA ZABUDOWY

4.01.RM - OZNACZENIE TERENU

 - WYMIAROWANIE

 - NAPOWIETRZNA LINIA ELEKTROENERGETYCZNA WYSOKIEGO NAPIĘCIA 110 KV WRAZ Z PASEM TECHNOLOGICZNYM

PRZEZNACZENIE TERENÓW

 - TEREN ZABUDOWY ZAGRODOWEJ W GOSPODARSTWACH ROLNYCH, HODOWLANYCH I OGRODNICZYCH


 - TEREN ZABUDOWY MIESZKANIOWEJ JEDNORODZINNEJ

OZNACZENIA GRAFICZNE O CHARAKTERZE OBOWIĄZUJĄCYM

 - GRANICA OBSZARU OBJĘTEGO PLANEM MIEJSCOWYM


 - MAKSYMALNA NIEPRZEKRACZALNA LINIA ZABUDOWY

5.01.RM - OZNACZENIE TERENU

 - WYMIAROWANIE


 - GRANICA OBSZARU CHRONIONEGO KRAJOBRAZU RÓWNINA RACIAŹSKA

PRZEZNACZENIE TERENU

 - TEREN ZABUDOWY ZAGRODOWEJ W GOSPODARSTWACH ROLNYCH, HODOWLANYCH I OGRODNICZYCH


OZNACZENIA GRAFICZNE O CHARAKTERZE OBOWIĄZUJĄCYM

 - GRANICA OBSZARU OBJĘTEGO PLANEM MIEJSCOWYM


 - LINIA ROZGRANICZAJĄCA TERENY O RÓŻNYM PRZEZNACZENIU LUB RÓŻNYCH ZASADACH ZAGOSPODAROWANIA

 - MAKSYMALNA NIEPRZEKRACZALNA LINIA ZABUDOWY


6.01.RM - OZNACZENIE TERENU

 - WYMIAROWANIE

 - GRANICA OBSZARU CHRONIONEGO KRAJOBRAZU RÓWNIINA RACIĄŻSKA

 - NAPOWIETRZNA LINIA ELEKTROENERGETYCZNA ŚREDNIEGO NAPIĘCIA 15 KV WRAZ Z PASEM TECHNOLOGICZNYM

PRZEZNACZENIE TERENÓW

 - TEREN ZABUDOWY ZAGRODOWEJ W GOSPODARSTWACH ROLNYCH, HODOWLANYCH I OGRODNICZYCH

 - TEREN INFRASTRUKTURY TECHNICZNEJ - WODOCIĄGI

 - TEREN INFRASTRUKTURY TECHNICZNEJ - KANALIZACJA

 - TEREN DROGI WEWNĘTRZNEJ

OZNACZENIA GRAFICZNE O CHARAKTERZE OBOWIĄZUJĄCYM



- GRANICA OBSZARU OBJĘTEGO PLANEM MIEJSCOWYM



- LINIA ROZGRANICZAJĄCA TERENY O RÓŻNYM PRZEZNACZENIU LUB RÓŻNYCH ZASADACH ZAGOSPODAROWANIA




- MAKSYMALNA NIEPRZEKRACZALNA LINIA ZABUDOWY

7.01.RM

- OZNACZENIE TERENU



- WYMIAROWANIE



- NAPOWIETRZNA LINIA ELEKTROENERGETYCZNA ŚREDNIEGO NAPIĘCIA 15 KV WRAZ Z PASEM TECHNOLOGICZNYM

PRZEZNACZENIE TERENÓW



- TEREN ZABUDOWY ZAGRODOWEJ W GOSPODARSTWACH ROLNYCH, HODOWLANYCH I OGRODNICZYCH



- TEREN ZABUDOWY MIESZKANIOWEJ JEDNORODZINNEJ ORAZ ZABUDOWY USŁUGOWEJ



- TEREN ZABUDOWY MIESZKANIOWEJ JEDNORODZINNEJ



- TEREN DROGI PUBLICZNEJ GŁÓWNEJ



- TEREN DROGI PUBLICZNEJ ZBIORCZEJ



- TEREN DROGI WEWNĘTRZNEJ

OZNACZENIA GRAFICZNE O CHARAKTERZE OBOWIĄZUJĄCYM



- GRANICA OBSZARU OBJĘTEGO PLANEM MIEJSCOWYM



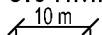
- LINIA ROZGRANICZAJĄCA TERENY O RÓŻNYM PRZEZNACZENIU LUB RÓŻNYCH ZASADACH ZAGOSPODAROWANIA



- MAKSYMALNA NIEPRZEKRACZALNA LINIA ZABUDOWY

8.01.MN

- OZNACZENIE TERENU



- WYMIAROWANIE



- STREFA OCHRONY SANITARNEJ W ODLEGŁOŚCI 50 M OD TERENU CMENTARZA



- STREFA OCHRONY SANITARNEJ W ODLEGŁOŚCI 150 M OD TERENU CMENTARZA



- NAPOWIETRZNA LINIA ELEKTROENERGETYCZNA ŚREDNIEGO NAPIĘCIA 15 KV WRAZ Z PASEM TECHNOLOGICZNYM



- NAPOWIETRZNA LINIA ELEKTROENERGETYCZNA WYSOKIEGO NAPIĘCIA 110 KV WRAZ Z PASEM TECHNOLOGICZNYM



- STREFA „OW” OCHRONY ARCHEOLOGICZNEJ

PRZEZNACZENIE TERENÓW



- TEREN ZABUDOWY MIESZKANIOWEJ JEDNORODZINNEJ ORAZ ZABUDOWY USŁUGOWEJ



- TEREN ZABUDOWY MIESZKANIOWEJ JEDNORODZINNEJ



- TEREN DROGI PUBLICZNEJ ZBIORCZEJ