



PAPBUD Projekt

s.c. Papierowski M., Papierowski K.

PAPBUD PROJEKT S.C

09-200 PIASKI, LIPOWA 9D

☎ Marcin 607 347 776 ☎ Kamil 790 220 269

✉ marcin.papbud@gmail.com

✉ kamil.papbud@gmail.com

KARTA TYTUŁOWA PROJEKTU BUDOWLANEGO

Nazwa i adres inwestycji


RENOWACJA POMNIKA OFIAR HITLERYZMU

dz. nr ewid. 329

Jed. ewid.: 142704_2 ROŚCISZEWO

Obręb ewid.: 0017 ROŚCISZEWO

Kategoria obiektu: VIII



Inwestor

URZĄD GMINY ROŚCISZEWO
09-204 ROŚCISZEWO, UL. ARMII KRAJOWEJ 1

Spis zawartości

1. Projekt zagospodarowania terenu

2. Projekt architektoniczno – budowlany

3. Dokumentacja formalno – prawna

- Zaświadczenia, uprawnienia i oświadczenia projektanta
- Oświadczenie projektanta o zapewnieniu zgodności z obowiązującymi przepisami oraz zasadami wiedzy technicznej
- Informacja dotycząca bezpieczeństwa i ochrony zdrowia
- Mapa zasadnicza – org. 1 egzemplarz

Egzemplarz

1 2 3

Opracowanie zawiera 28 ponumerowanych kart

Data opracowania

MAJ 2023



PAPBUD Projekt
s.c. Papierowski M., Papierowski K.

PAPBUD PROJEKT S.C.
09-200 PIASKI, LIPOWA 9D
☎ Marcin 607 347 776 ☎ Kamil 790 220 269
✉ marcin.papbud@gmail.com
✉ kamil.papbud@gmail.com

Projekt zagospodarowania terenu

Nazwa i adres inwestycji

RENOWACJA POMNIKA OFIAR HITLERYZMU
dz. nr ewid. 329
Jed. ewid.: 142704_2 ROŚCISZEWO
Obręb ewid.: 0017 ROŚCISZEWO
Kategoria obiektu: VIII

Inwestor

URZĄD GMINY ROŚCISZEWO
09-204 ROŚCISZEWO, UL. ARMII KRAJOWEJ 1

Branża:	Opracował	Podpis:
Architektura:	inż. Michał Ciarkowski	
Architektura:	Projektował: mgr inż. Marcin Papierowski upr. nr MAZ/0489/POOK/14	<p>mgr inż. Marcin Papierowski Uprawnienia budowlane do projektowania i kierowania robotami budowlanymi bez ograniczeń w spec. konstrukcyjno-budowlanej Nr MAZ/0211/OWOK/12 Nr MAZ/0489/POOK/14</p>

Egzemplarz ① 2 3

Opracowanie zawiera 9 ponumerowanych kart

Data opracowania MAJ 2023

SPIS ZAWARTOŚCI OPRACOWANIA:

I. Część opisowa projektu zagospodarowania terenustr.3-8

II. Część graficzna projektu zagospodarowania terenu w skali 1:500str.9

- **Rys. Z1 – Projekt zagospodarowania terenu str.9**

Część opisowa

do projektu zagospodarowania działki nr. 329, obręb 0017 Rościszewo, dotyczącego renowacji pomnika ofiar hitleryzmu.

Inwestor: Urząd Gminy Rościszewo

1. PRZEDMIOT INWESTYCJI

Przedmiotem opracowania jest projekt zagospodarowania terenu dla projektu budowlanego pod nazwą: „Renowacja pomnika ofiar hitleryzmu”

Rościszewo dz. nr ewid. 329

Podstawa opracowania:

- *Podkład geodezyjny 1:500*
- *Obowiązujące normy i przepisy prawne*
- *Ustalenia z inwestorem*

2. ISTNIEJĄCY STAN ZAGOSPODAROWANIA ORAZ PRZEWDYWANE ZMIANY

Działka o nr ewid. gruntu 329 będąca własnością inwestora jest zlokalizowana na terenach wsi Rościszewo. Na działce znajduje się zabytkowy pomnik ofiar hitleryzmu.

3. PROJEKTOWANE ZAGOSPODAROWANIE DZIAŁKI

Na działce projektuje się renowację pomnika ofiar hitleryzmu wraz z odnowieniem istniejącej infrastruktury.

4. ZESTAWIENIE POWIERZCHNI ELEMENTÓW ZAGOSPODAROWANIA

Powierzchnia zabudowy: bez zmian

5. WARUNKI OBSŁUGI W ZAKRESIE INFRASTRUKTURY TECHNICZNEJ:

- *zasilenie w energię elektryczną – istniejące przyłącze*
- *odprowadzenie wód deszczowych – powierzchniowo na teren działki*
- *zasilenie w wodę – nie dotyczy*
- *usuwanie odpadów - pojemnik na odpady stałe opróżniany okresowo wywóz przez uprawnioną jednostkę za pokwitowaniem odbioru*

6. INFORMACJE O WPISIE DO REJESTRU ZABYTKÓW

Przedmiotowa inwestycja nie jest wpisana do rejestru zabytków.

7. ZAGROŻENIA DLA ŚRODOWISKA

Inwestycja nie ma ujemnego wpływu na środowisko. Produkowane odpady przechowywane w śmietniku i usuwane przez odpowiednie służby na podstawie umowy z Inwestorem. Nie przewiduję się wytwarzania odpadów szkodliwych dla środowiska oraz emisji zanieczyszczeń gazowych w tym zapachów, pyłowych i płynnych. Projektowana inwestycja nie będzie emitowała hałasu oraz wibracji, a także promieniowania.

Projektowana inwestycja nie spowoduje wycięcia drzewostanu. Szkody górnicze nie występują. Inwestycja nie jest zlokalizowana na terenach narażonych na niebezpieczeństwo powodzi lub zagrożonych osuwaniem się mas ziemnych.

8. MIEJSCA POSTOJOWE

Projektowana renowacja nie powoduje konieczności zmiany liczby miejsc postojowych.

Opracował:

mgr inż. Marcin Papierowski
Uprawnienia budowlane do projektowania i
kierowania robotami budowlanymi bez
ograniczeń w spec. konstrukcyjno-budowlanej
Nr MAZ/0211/OWOK/12
Nr MAZ/0489/POOK/14

II. ANALIZA OKREŚLAJĄCA OBSZAR ODDZIAŁYWANIA PROJEKTOWANYCH OBIEKTÓW INWESTYCJI PN.:

„Renowacja pomnika ofiar hitleryzmu”, Rościszewo, dz. nr 329

I. Zakres analizy

Analiza swym zasięgiem obejmuje działkę budowlaną o nr ewid. 329 na której zlokalizowane zostały przedmiotowe obiekty oraz działki lub ich części położone w bezpośrednim sąsiedztwie analizowanej działki.

II. Analiza oddziaływania obiektu

Analizę obszaru oddziaływania obiektu ,zgodnie z art. 3 pkt 20 ustawy z dnia 7 lipca 1994r. – Prawo budowlane, przeprowadzono na podstawie poniżej przedstawionych przepisów odrębnych.

1. Po przeanalizowaniu przepisów pożarowych, a zwłaszcza zapisów zawartych w ROZPORZĄDZENIU MINISTRA INFRASTRUKTURY z dnia 12 kwietnia 2002 r. w sprawie warunków technicznych, jakim powinny odpowiadać budynki i ich usytuowanie., w tym § 271 oraz przepisami szczególnymi w § 272 i 273, zachowane zostały niezbędne minimalne odległości pomiędzy budynkami projektowanymi , a istniejącymi i potencjalnie mogącymi istnieć na działkach sąsiednich, a co za tym idzie nie występuje w tym zakresie oddziaływanie projektowanych obiektów na działki sąsiednie.

2. po przeanalizowaniu zapisów Rozporządzenia Rady Ministrów z 9 listopada 2010 r. w sprawie przedsięwzięć mogących znacząco oddziaływać na środowisko (Dz. U. z 2010 r. Nr 213, poz. 1397 z późn. zmianami), a zwłaszcza § 2 i § 3 rozporządzenia oraz Prawa Ochrony Środowiska (Dz. U. Nr 62,poz.627 z późniejszymi zmianami) przedmiotowy obiekt nie został zaliczony do przedsięwzięć mogących zawsze znacząco lub potencjalnie znacząco wpływać na środowisko.

3. Po przeanalizowaniu Rozporządzenia Ministra Pracy i Polityki Socjalnej z dnia 26 września 1997 r. w sprawie ogólnych przepisów bezpieczeństwa i higieny pracy. (Dz.U. 1997 nr 129 poz. 844) przedmiotowy obiekt spełnia przepisy zawartym w Rozporządzeniu, jak również przepisy sanitarno-epidemiologicznym

4. W przeprowadzaniu powyższej analizy z uwagi na funkcję i sposób użytkowania projektowanych obiektów nie mają zastosowania przepisy zawarte w następujących aktach prawnych :

- Rozporządzenie Ministra Transportu i Gospodarki Morskiej z dnia 10 września 1998 r. w sprawie warunków technicznych, jakim powinny odpowiadać budowle kolejowe i ich usytuowanie (Dz. U. Nr 151, poz. 987)
- Rozporządzenie Ministra Transportu i Gospodarki Morskiej z dnia 26 lutego 1996 r. w sprawie warunków technicznych, jakim powinny odpowiadać skrzyżowania linii kolejowych z drogami publicznymi i ich usytuowanie (Dz. U. Nr 33, poz. 144 z późn. zmianami)
- Rozporządzenie Ministra Obrony Narodowej z dnia 2 sierpnia 1996 r. w sprawie warunków technicznych, jakim powinny odpowiadać obiekty budowlane nie będące

budynkami, służące obronności państwa i ich usytuowanie (Dz. U. Nr 103, poz. 477 z późn. zmianami)

- *Rozporządzenie Ministra Środowiska z dnia 20 kwietnia 2007 r. w sprawie warunków technicznych, jakim powinny odpowiadać budowle hydrotechniczne i ich usytuowanie (Dz. U. z 2007 r., Nr 86, poz. 579)*
- *Rozporządzenie Ministra Transportu i Gospodarki Morskiej z dnia 1 czerwca 1998 r. w sprawie warunków technicznych, jakim powinny odpowiadać morskie budowle hydrotechniczne i ich usytuowanie (Dz. U. Nr 101, poz. 645)*
- *Ustawa z dnia 3 lipca 2002 r. Prawo lotnicze (Dz. U. Nr 130, poz. 1112 z późn. zmianami)*
- *Rozporządzenie Ministra Transportu i Gospodarki Morskiej z dnia 31 sierpnia 1998 r. w sprawie przepisów techniczno - budowlanych dla lotnisk cywilnych (Dz. U. Nr 130, poz. 895 z późn. Zmianami)*
- *Rozporządzenie Ministra Transportu i Gospodarki Morskiej z dnia 2 marca 1999 r. w sprawie warunków technicznych, jakim powinny odpowiadać drogi publiczne i ich usytuowanie (Dz. U. Nr 43, poz. 430)*
- *Rozporządzenie Ministra Transportu i Gospodarki Morskiej z dnia 30 maja 2000 r. w sprawie warunków technicznych, jakim powinny odpowiadać drogowe obiekty inżynierskie i ich usytuowanie (Dz. U. Nr 63, poz. 735)*
- *Rozporządzenie Ministra Gospodarki z dnia 21 listopada 2005 r. w sprawie warunków technicznych, jakim powinny odpowiadać bazy i stacje paliw płynnych, rurociągi przesyłowe dalekosiężne służące do transportu ropy naftowej i produktów naftowych i ich usytuowanie (Dz. U. z 2014 r., poz. 1853)*
- *Rozporządzenie Ministra Gospodarki z dnia 26 kwietnia 2013 r. w sprawie warunków technicznych, jakim powinny odpowiadać sieci gazowe (Dz. U. z 2013 r., poz. 640)*
- *Rozporządzenie Ministra Obrony Narodowej z dnia 4 października 2001 r. w sprawie warunków technicznych, jakim powinny odpowiadać strzelnice garnizonowe oraz ich usytuowanie (Dz. U. Nr 132, poz. 1479 z późn. zmianami)*
- *Rozporządzenie Ministra Infrastruktury z dnia 16 stycznia 2002 r. w sprawie przepisów techniczno - budowlanych dotyczących autostrad płatnych (Dz. U. Nr 12, poz. 116 z późn. zmianami)*
- *Ustawa z dnia 31 stycznia 1959 r. o cmentarzach i chowaniu zmarłych (tekst jedn. Dz. U. 2011 nr 118 poz. 687 z późn. zmianami)*
- *Rozporządzenie Ministra Gospodarki Komunalnej z dnia 25 sierpnia 1959 r. w sprawie określenia, jakie tereny pod względem sanitarnym są odpowiednie na cmentarze (Dz. U. Nr 52, poz. 315) wydane na podstawie art. 5 ust. 3 ustawy o cmentarzach i chowaniu zmarłych*
- *Ustawa z dnia 7 maja 1999 r. o ochronie terenów byłych hitlerowskich obozów zagłady (Dz. U. Nr 41, poz. 412 z późn. zmianami)*
- *Ustawa z dnia 29 listopada 2000 r. Prawo atomowe (tekst jedn. Dz. U. z 2004 r. Nr 161, poz. 1689 z późn. zmianami)*
- *Rozporządzenie Ministra Środowiska z dnia 30 grudnia 2002 r. w sprawie szczegółowych zasad tworzenia obszaru ograniczonego użytkowania wokół obiektu jądrowego ze wskazaniem ograniczeń w jego użytkowaniu (Dz. U. Nr 241, poz. 2094) wydane na podstawie art. 38 ust. 2 ustawy Prawo atomowe.*

- Rozporządzenie Rady Ministrów z dnia 10 sierpnia 2012 r. w sprawie szczegółowego zakresu przeprowadzania oceny terenu przeznaczanego pod lokalizację obiektu jądrowego, przypadków wykluczających możliwość uznania terenu za spełniający wymogi lokalizacji obiektu jądrowego oraz w sprawie wymagań dotyczących raportu lokalizacyjnego dla obiektu jądrowego (Dz. U. z 2012 r., poz. 1025)
 - Załącznik do Rozporządzenia Ministra Środowiska z dnia 14 czerwca 2007 r. w sprawie dopuszczalnych poziomów hałasu w środowisku (Dz. U. z 2007 r. Nr 120, poz. 826 z późn. zmianami)
 - Rozporządzenie Ministra Gospodarki, Pracy i Polityki Społecznej z dnia 9 lipca 2003 r. w sprawie bezpieczeństwa i higieny pracy przy produkcji, transporcie wewnątrzzakładowym oraz obrocie materiałów wybuchowych, w tym wyrobów pirotechnicznych (Dz. U. z 2003 r. Nr 163, poz. 1577 z późn. zmianami)
 - Ustawa z dnia 14 grudnia 2012 r. o odpadach (Dz. U. z 2013 r., poz. 21)
 - Rozporządzenie Ministra Środowiska z dnia 24 lipca 2006 r. w sprawie warunków, jakie należy spełnić przy wprowadzaniu ścieków do wód lub do ziemi oraz w sprawie substancji szczególnie szkodliwych dla środowiska wodnego (Dz. U. z 2006 r. Nr 137, poz. 984)
 - Rozporządzenie Ministra Środowiska z dnia 30 kwietnia 2013 r. w sprawie składowisk odpadów (Dz. U. z 2013 r., poz. 523)
 - Rozporządzenie Ministra Środowiska z dnia 24 marca 2003 r. w sprawie szczegółowych wymagań dotyczących lokalizacji, budowy, eksploatacji i zamknięcia, jakim powinny odpowiadać poszczególne typy składowisk odpadów (Dz. U. Nr 61, poz. 549) wydane na podstawie art. 50 ust. 2 ustawy z dnia 27 kwietnia 2001 r. o odpadach - ustawa obowiązująca do dnia 23 stycznia 2013 r.
 - Ustawa z dnia 18 lipca 2001 r. Prawo wodne (Dz. U. z 2015 r., poz. 469)
 - Ustawa z dnia 28 marca 2003 r. o transporcie kolejowym (Dz. U. z 2013 r., poz. 1594, z późn. zm.)
 - Rozporządzenie Ministra Infrastruktury z dnia 7 sierpnia 2008 r. w sprawie wymagań w zakresie odległości i warunków dopuszczających usytuowanie drzew i krzewów, elementów ochrony akustycznej i wykonywania robót ziemnych w sąsiedztwie linii kolejowej, a także sposobu urządzania i utrzymywania zasłon odśnieżanych oraz pasów przeciwpożarowych (Dz. U. z 2014 r., poz. 1227)
 - Ustawa z dnia 10 kwietnia 2003 r. o szczególnych zasadach przygotowania i realizacji inwestycji w zakresie dróg publicznych (Dz. U. 2013.687 ze zm.)
 - Rozporządzenie Ministra Spraw Wewnętrznych i Administracji z dnia 7 czerwca 2010 r. w sprawie ochrony przeciwpożarowej budynków, innych obiektów budowlanych i terenów (Dz. U. z 2010 r. Nr 109, poz. 719)
5. Po przeanalizowaniu zapisów zawartych w ROZPORZĄDZENIU MINISTRA INFRASTRUKTURY z dnia 12 kwietnia 2002 r. w sprawie warunków technicznych, jakim powinny odpowiadać budynki i ich usytuowanie., w §13.1 stwierdza się iż projektowane obiekty nie będą przesłaniać potencjalnych obiektów na działkach sąsiednich w związku z czym nie występuje w tym zakresie oddziaływanie projektowanych obiektów na działki sąsiednie.
 6. Po przeanalizowaniu zapisów zawartych w ROZPORZĄDZENIU MINISTRA INFRASTRUKTURY z dnia 12 kwietnia 2002 r. w sprawie warunków technicznych, jakim

powinny odpowiadać budynki i ich usytuowanie., w §12, oraz innych paragrafów tego rozporządzenia a odniesieniu do elementów zagospodarowania działki stwierdza się iż nie występuje w tym zakresie oddziaływanie projektowanych obiektów na działki sąsiednie.

7. Analiza innych uwarunkowań formalno-prawnych mogących mieć wpływ na określenie obszaru oddziaływania takich jak:
- Rozporządzenie Ministra Infrastruktury z dnia 6 lutego 2003 r. w sprawie bezpieczeństwa i higieny pracy podczas wykonywania robót budowlanych (Dz. U. 2003 r. Nr 47, poz. 401)
 - §21. Ust. 1 Rozporządzenia odnosi się do zagrożeń związanych z realizacją projektowanego obiektu a w szczególności zagrożenia związanego ze spadaniem z wysokości przedmiotów. Paragraf ten nakazuje odgrodzenie niebezpiecznej strefy balustradą.
 - §21. Ust. 2 Rozporządzenia wskazuje, że strefa niebezpieczna, o której mowa jest w ust. 1, w swym najmniejszym wymiarze liniowym liczonym od płaszczyzny obiektu budowlanego, nie może wynosić mniej niż 1/10 wysokości, z której mogą spadać przedmioty, lecz nie mniej niż 6m.

III. WNIOSKI

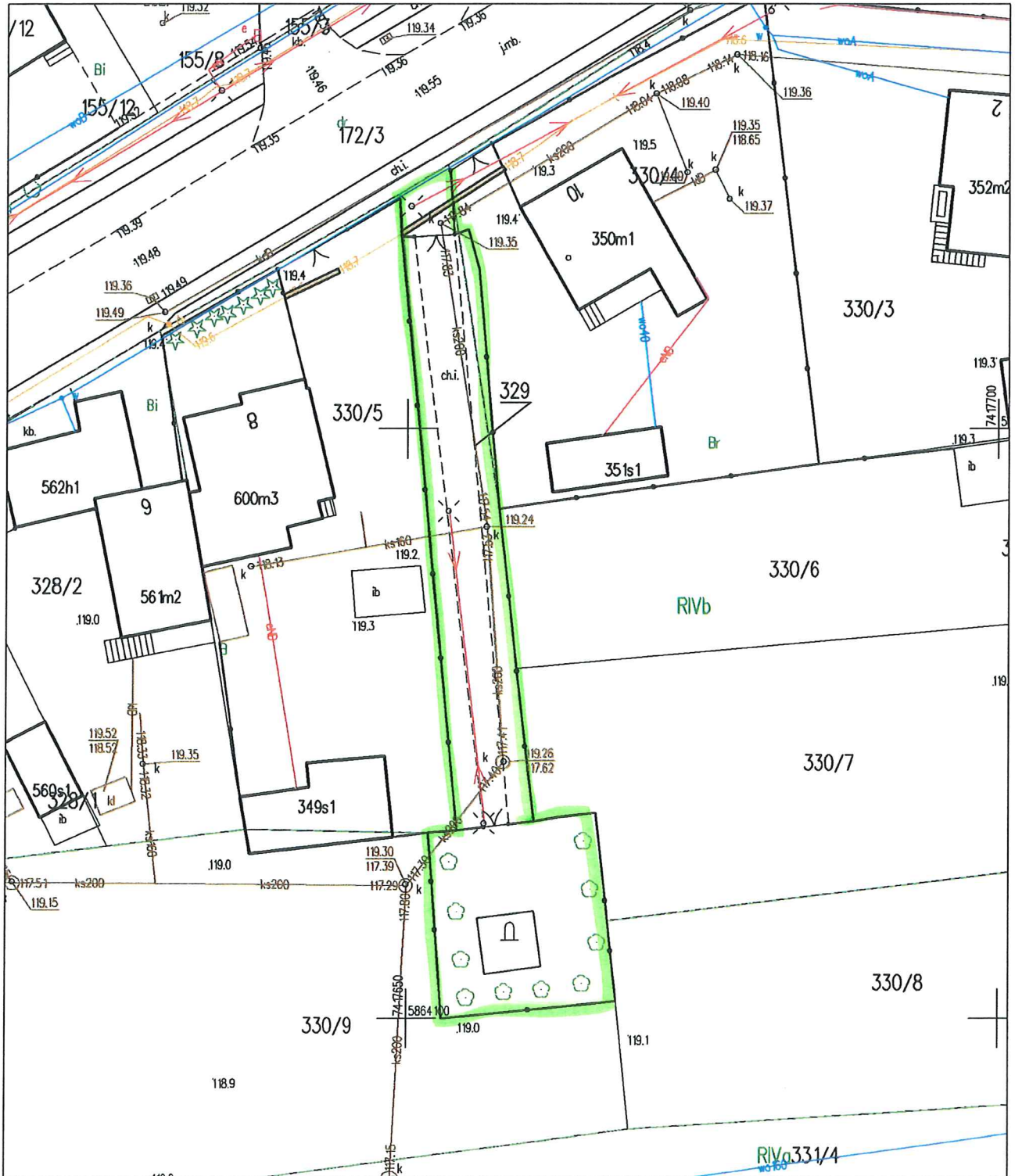
Na podstawie powyższej analizy, stwierdza się, iż obszar oddziaływania projektowanego zamierzenia inwestycyjnego będzie zamykał się w granicach działki o nr ewid. 329.

OPRACOWAŁ:

mgr inż. Marcin Papierowski
Uprawnienia budowlane do projektowania i
kierowania robotami budowlanymi bez
ograniczeń w spec. konstrukcyjno-budowlanej
Nr MAZ/0211/OWOK/12
Nr MAZ/0489/POOK/14

Mapa zasadnicza
Skala 1:500

Województwo: 14-mazowieckie
Powiat: 1427-sierpecki
Jednostka ewidencyjna: ROŚCISZEWO
Obręb: ROŚCISZEWO



Teren objęty opracowaniem

ID weryfikacji: 45631-35b01e00 (na stronie: <https://sierpc.geoportal2.pl/map/osrodek/weryfikacja.php>)
Dokument wygenerowany automatycznie dnia: 21.06.2023 r. Wniosek: G.6642.1056.2023
Niniejsza mapa nie może służyć do celów projektowych.





Projekt architektoniczno - budowlany

Nazwa i adres inwestycji

**RENOWACJA POMNIKA OFIAR HITLERYZMU
dz. nr ewid. 329
Jed. ewid.: 142704_2 ROŚCISZEWO
Obręb ewid.: 0017 ROŚCISZEWO
Kategoria obiektu: VIII**

Inwestor

**URZĄD GMINY ROŚCISZEWO
09-204 ROŚCISZEWO, UL. ARMII KRAJOWEJ 1**

Branża:	Opracował	Podpis:
Architektura:	inż. Michał Ciarkowski	
Architektura:	Projektował: mgr inż. Marcin Papierowski upr. nr MAZ/0489/POOK/14	<p>mgr inż. Marcin Papierowski Uprawnienia budowlane do projektowania i kierowania robotami budowlanymi bez ograniczeń w spec. konstrukcyjno-budowlanej Nr MAZ/0211/OWOK/12 Nr MAZ/0489/POOK/14</p> 

Egzemplarz

① 2 3

Opracowanie zawiera 10 **ponumerowanych kart**

Data opracowania

MAJ 2023

SPIS ZAWARTOŚCI OPRACOWANIA:

I. Projekt architektoniczno-budowlany	str.3
1. Opis techniczny projektu:.....	str.3-7
2. Część rysunkowa projektu:.....	str.8-10
Rys. 1 Rzut przyziemia	1:100
Rys. 2 Elewacje	1:100
Rys. 3 Rzut krzyża	1:100

II. OPIS TECHNICZNY

1. PRZEDMIOT OPRACOWANIA

Przedmiotem opracowania jest projekt architektoniczno - budowlany dla inwestycji pod nazwą: „REMONT POMNIKA OFIAR HITLERYZMU”,
Rościszewo, dz. nr ewid. 329

2. PODSTAWA OPRACOWANIA:

- zlecenie Inwestora
- uzgodnienia programowo koncepcyjne z inwestorem
- podkład geodezyjny w skali 1:500

3. PRZEZNACZENIE, PROGRAM UŻYTKOWY, ZAKRES PRZEBUDOWY

Budowla pełni funkcję upamiętniającą patriotów. Remont polegał będzie na renowacji istniejącego pomnika, wymianie ogrodzenia pomnika, wykonaniu utwardzenia terenu i dojścia do pomnika, nasadzenia drzew i krzewów, odnowienia tablicy informacyjnej, wymiana bramy wjazdowej, odnowienie krzyży betonowych oraz założenie nowego oświetlenia.

OPIS STANU ISTNIEJĄCEGO


Obiekt jest zlokalizowany na działce nr. ewid. dz. nr. 329 będącej własnością Urzędu Gminy w Rościszewie. Jest to budowla o wysokości ok. 6.5 m. Obiekt jest wykonany z kamienia naturalnego. Główne wejście na teren działki znajduje się od strony północnej. Przed pomnikiem znajdują się krzyże, które są otoczone chodnikiem. Na terenie działki znajdują się drzewa oraz kwiaty, wszystko jest otoczone ogrodzeniem z cegły. Do pomnika prowadzi chodnik z kostki brukowej, któremu po obydwu stronach rosną krzewy iglaste.

Konstrukcja na skutek oddziaływania warunków atmosferycznych oraz działalności człowieka (miejsce przyciągające turystów, którzy chcą upamiętnić patriotów) z biegiem lat została silnie zabrudzona, naruszona została struktura tynków na ogrodzeniu.

DOKUMENTACJA FOTOGRAFICZNA



ELEWACJA FRONTOWA (północna)



ELEWACJA WSCHODNIA



ELEWACJA ZACHODNIA



ELEWACJA POŁUDNIOWA



PIERWSZA BRAMA WEJŚCIOWA



DRUGA BRAMA WEJŚCIOWA

4. OPIS STANU PROJEKTOWANEGO

Projektowane rozwiązania mają na celu poprawę wizualną obiektu.

Zakres remontu:

- *Renowacja pomnika*
- *Wymiana ogrodzenia pomnika*
- *Utwardzenie terenu – dojście do pomnika*
- *Nasadzenia drzew i krzewów*
- *Odnowienie tablicy informacyjnej*
- *Wykonanie robót rozbiórkowych*
- *Wymiana oświetlenia*
- *Odnowienie krzyży betonowych*

POMNIK

Planuje się odnowienie tablicy granitowej, spoinowanie murów z kamienia bez wykucia spoin, czyszczenie ścierne lub chemiczne murów kamiennych z wystrojami architektonicznymi, czyszczenie przez szcietkowanie ręczne krzyża z metalu, malowanie pędzlem farbami nawierzchniowymi z emaliami olejnymi konstrukcji krzyża, odbicie tynków zewnętrznych z zaprawy cementowo-wapiennej na odsadzcę pomnika oraz montaż płyt granitowych.

OGRODZENIE POMNIKA

Ogrodzenie zostanie wymienione z wrotami. Wrota dwuskrzydłowe wysokości 1,1m; szerokość wrót 1,9m z wypełnieniem palisadowym, słupy z cegły klinkierowej pełnej z daszkiem o wysokości 1,1m i wymiarach 0,25x0,25 m, ogrodzenia murowane z cegły klinkierowej ażurowe wysokości 1,0m z czapą.

BRAMA WJAZDOWA

Wrota bramy wjazdowej, dwuskrzydłowe wysokości 1,3m; szerokość wrót 3,0m z wypełnieniem palisadowym, słupy z cegły klinkierowej pełnej z daszkiem o wysokości 1,4m i wymiarach 0,4x0,4 m.

UTWARDZENIE TERENU

Utwardzenie terenu będzie polegało na rozbiórce elementów konstrukcji betonowych niezbrojonych, rozebraniu krawężników kamiennych, wywiezieniu gruzu sprzymowanego. Dojście do pomnika będzie obsadzone krawężnikami kamiennymi o wymiarach 20x35cm na podsypce cementowo-piaskowej, obrzeża granitowe o wymiarach 30x8 cm na podsypce piaskowej z wypełnieniem spoin zaprawą cementową. Chodnik powstanie z kostki granitowej na podsypce cementowo-piaskowej z wypełnieniem spoin zaprawą cementową.

NASADZENIA I OŚWIETLENIE

Na terenie działki zostaną posadzone tuje 2m – 8 sztuk. Wszystko zostanie oświetlone słupami oświetleniowymi SAL DP-03 ROSA o wysokości 2,7m z oprawą LED typ AURIS ROSA. Dla kabli zostaną wykopane rowy na głębokość do 0,6m. Kable zostaną ułożone w rowach ręcznie (zasilanie lamp oświetleniowych).

POZOSTAŁE PRACE

Do pozostałych prac zalicza się rozbiórka dwóch słupów betonowych istniejącego oświetlenia, odnowienie tablicy informacyjnej „pomnik ofiar hitleryzmu” o wymiarach 95x50 cm oraz odnowienie krzyży betonowych zbrojonych o przekroju wymiarach 40x150x13 cm.

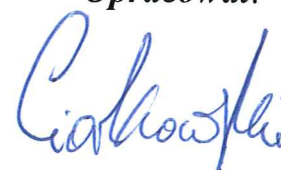
Uwagi

Wymienione w dokumentacji projektowej urządzenia i materiały odniesione do konkretnych producentów jak również nazwy firm dostawców i producentów należy traktować jako służące do określenia parametrów przedmiotu zamówienia poprzez podanie

oczekiwanego standardu. Dopuszczalne jest zastosowanie urządzeń i materiałów równoważnych pochodzących od innych wytwórców z zastrzeżeniem, że nie będą one jakościowo gorsze od wskazanych w projekcie oraz, że zagwarantują dotrzymanie tych samych lub lepszych parametrów technicznych oraz będą posiadać wszystkie niezbędne atesty i dopuszczenia do stosowania.

W przypadku zastosowania innych niż podane w dokumentacji projektowej urządzeń, materiałów i technologii wykonawca przedmiotu zamówienia odpowiadać będzie za ich dobór a w zakresie jego obowiązków znajdować się będzie ewentualna weryfikacja dokumentacji projektowej dokonana na własny koszt.

Opracował:



mgr inż. Marcin Papierowski
Uprawnienia budowlane do projektowania i
kierowania robotami budowlanymi bez
ograniczeń w spec. konstrukcyjno-budowlanej
Nr MAZ/0211/OWOK/12
Nr MAZ/0489/POOK/14



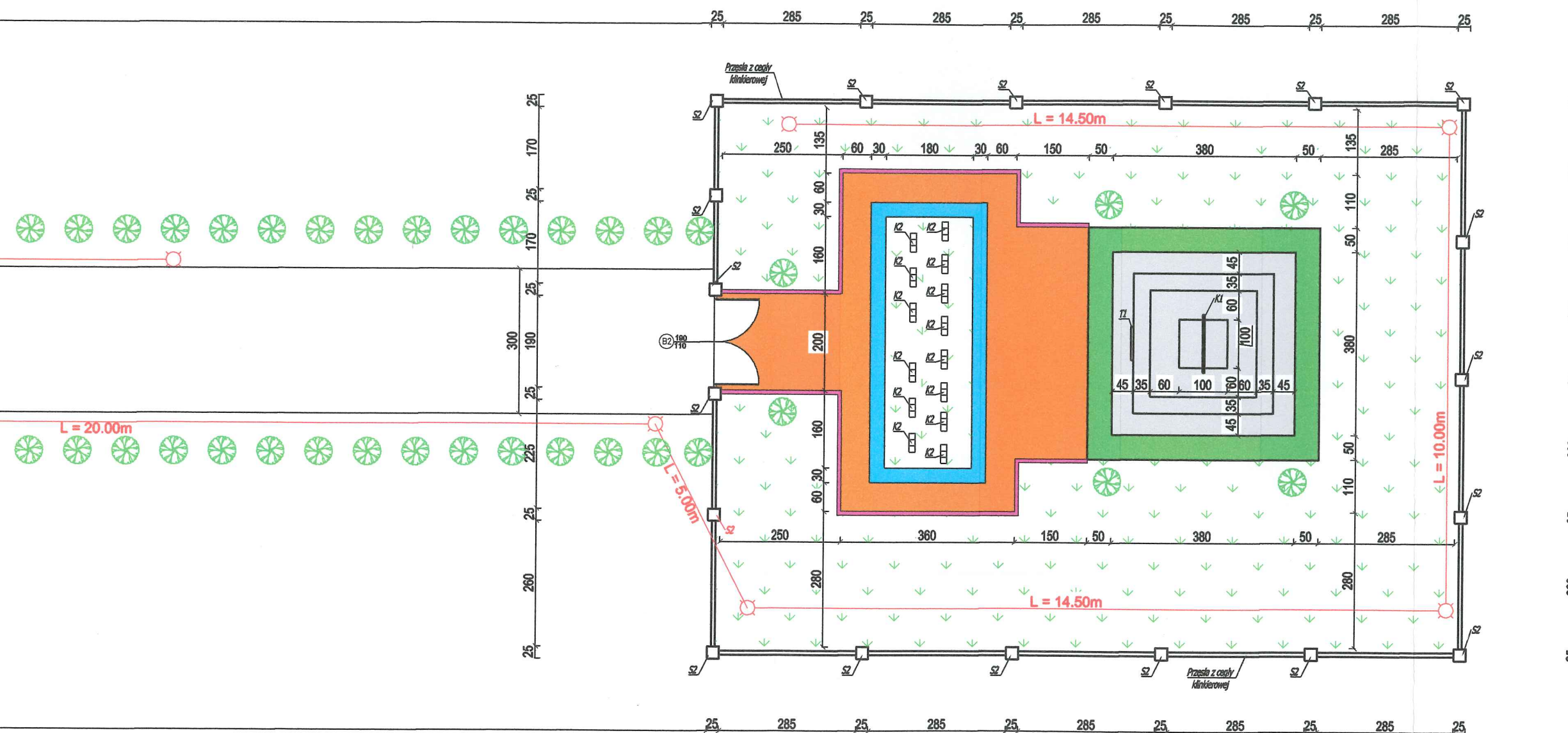
RZUT PRZYZIEMIA SKALA 1:100

LEGENDA:

-  Istniejący pomnik podlegający renowacji
-  Kostka granitowa
-  Krawężnik granitowy 30 cm
-  Obrzeże granitowe lub betonowe 6-8 cm
-  Płyta granitowa 50 cm
-  Powierzchnia biologicznie czynna
-  Istniejące nasadzenia
-  Projektowane słupy oświetleniowe
-  Instalacja elektryczna



UWAGI:

- S1 – słupek murowany 0.4x0.4 m
- S2 – słupek murowany 0.25x0.25 m
- T1 – tablica 70x100 cm do odnowienia
- K1 – metalowy krzyż do czyszczenia, malowania i ponownego montażu
- K2 – Krzyże betonowe 40x150 cm
- B1 – Brama wejściowa dwuprzęsłowa 3.00x1.30 m metalowa
- B2 – Brama wejściowa dwuprzęsłowa 1.9x1.1m metalowa



 PAPBUD Projekt <small>s.c. Papierowski M., Papierowski K.</small>	PAPBUD PROJEKT S.C. 09-200 Piaseki, ul. Lipowa 9d ☎ Marcin 607 347 776 ☎ Kamil 790 220 269 ✉ marcin.papbud@gmail.com ✉ kamil.papbud@gmail.com
---	--

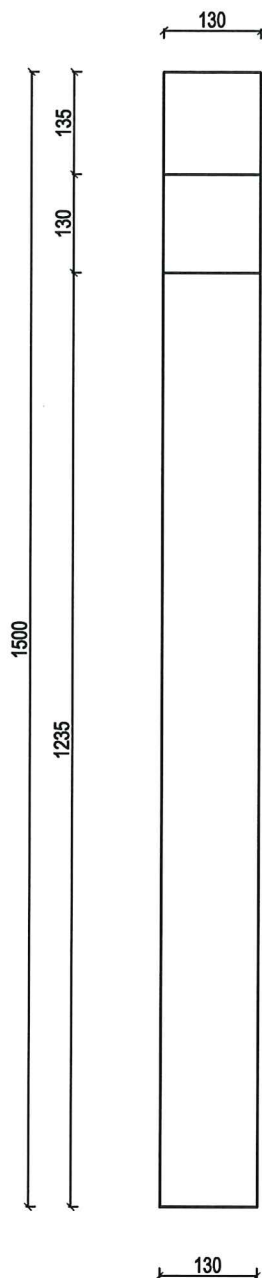
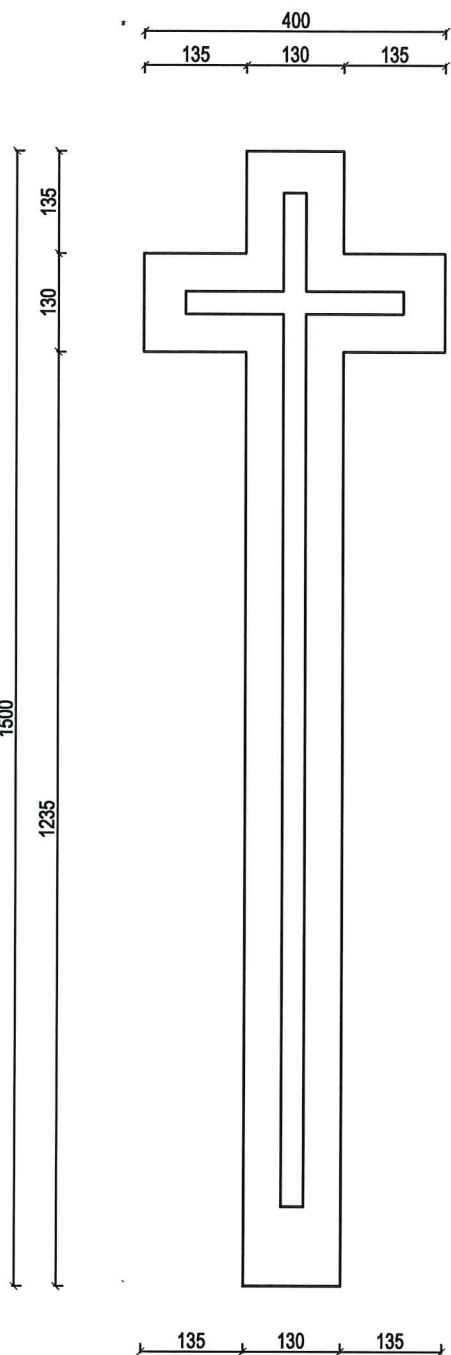
Renowacja pomnika ofiar hitleryzmu
w m. Rościszewo, dz. nr ewid. 329

INWESTOR:	Urząd Gminy Rościszewo ul. Armii Krajowej 1 09-204 Rościszewo	
OPRACOWAŁ	BRANŻA	PODPIS
INŻ. MICHAŁ CIARKOWSKI	architektoniczna i konstr.-bud.	
PROJEKTOWAŁ	BRANŻA	PODPIS
MGR INŻ. MARCIN PAPIEROWSKI	konstr.-bud.	
	NR. UPRAWNIENI	
	MAZ/0489/POCK/14	

TYTUŁ RYSUNKU.	Rzut przyziemia	
SKALA	DATA:	RYS. NR
1:100	CZERWIEC 2023	8 I STRONA






RZUT KRZYŻA SKALA 1:100



UWAGI:

Wymiary podane w mm

 PAPBUD Projekt s.c. Papierowski M., Papierowski K.		PAPBUD PROJEKT S.C. 09-200 Piaski, ul. Lipowa 9d ☎ Marcin 607 347 776 ☎ Kamil 790 220 269 ✉ marcin.papbud@gmail.com ✉ kamil.papbud@gmail.com	
Renowacja pomnika ofiar hitleryzmu w m. Rościszewo, dz. nr ewid. 329			
INWESTOR:		Urząd Gminy Rościszewo ul. Armii Krajowej 1 09-204 Rościszewo	
OPRACOWAŁ	BRANŻA	PODPIS	
INŻ. MICHAŁ CIARKOWSKI	architektoniczna i konstr.-bud.		
PROJEKTOWAŁ	BRANŻA	PODPIS	
MGR INŻ. MARCIN PAPIEROWSKI	konstr.-bud. NR. UPRAWNIEN MAZ/0489/POOK/14		
TYTUŁ RYSUNKU.		Rzut krzyża	
SKALA	DATA:	RYS. NR	3
1:100	CZERWIEC 2023	10 I STRONA	



PAPBUD Projekt
s.c. Papierowski M., Papierowski K.

PAPBUD PROJEKT S.C.
09-200 PIASKI, LIPOWA 9D
☎ Marcin 607 347 776 ☎ Kamil 790 220 269
✉ marcin.papbud@gmail.com
✉ kamil.papbud@gmail.com

ZAŁĄCZNIKI PROJEKTU BUDOWLANEGO

Nazwa i adres inwestycji

RENOWACJA POMNIKA OFIAR HITLERYZMU
dz. nr ewid. 329
Jed. ewid.: 142704_2 ROŚCISZEWO
Obręb ewid.: 0017 ROŚCISZEWO
Kategoria obiektu: VIII

Inwestor

URZĄD GMINY ROŚCISZEWO
09-204 ROŚCISZEWO, UL. ARMII KRAJOWEJ 1

Branża:	Opracował	Podpis:
Architektura:	inż. Michał Ciarkowski	
Architektura:	Projektował: mgr inż. Marcin Papierowski upr. nr MAZ/0489/POOK/14	<p>mgr inż. Marcin Papierowski Uprawnienia budowlane do projektowania i kierowania robotami budowlanymi bez ograniczeń w spec. konstrukcyjno-budowlanej Nr MAZ/0211/OWOR/14 Nr MAZ/0489/POOK/14</p>

Egzemplarz

1 2 3

Opracowanie zawiera **8** **ponumerowanych kart**

Data opracowania

MAJ 2023

SPIS ZAŁĄCZNIKÓW:

I. Dokumenty formalno-prawne	<u>str.3</u>
1. Informacja dotycząca bezpieczeństwa i ochrony zdrowia ze względu na specyfikę projektowanego obiektu budowlanego.	str. 3 - 4
2. Kopia uprawnień budowlanych oraz zaświadczenie o przynależności do Izby Inżynierów Budownictwa	str. 5 - 6
3. Oświadczenie projektanta o sporządzeniu projektu budowlanego zgodnie z obowiązującymi przepisami	str. 7
4. Mapa zasadnicza w skali 1:500	str. 8

I. INFORMACJA DOTYCZĄCA BEZPIECZEŃSTWA I OCHRONY ZDROWIA ZE WZGLĘDU NA SPECYFIKĘ PROJEKTOWANEGO OBIEKTU BUDOWLANEGO

1.1. ZAKRES ROBÓT DLA CAŁEGO ZAMIERZENIA BUDOWLANEGO:

- *Renowacja pomnika,*
- *Wymiana ogrodzenia, Wykonanie utwardzenia terenu,*
- *Nasadzenia drzew i krzewów, Odnowienie tablicy informacyjnej,*
- *Wykonanie robót rozbiórkowych, Wymiana oświetlenia,*
- *Odnowienie krzyży betonowych,*

1.2. WYKAZ ISTNIEJĄCYCH OBIEKTÓW BUDOWLANYCH:

Działka 329 zabudowana pomnikiem ofiar hitleryzmu.

1.3. ZAGROŻENIA DLA BEZPIECZEŃSTWA I ZDROWIA LUDZI WYSTĘPUJĄCYCH PODCZAS BUDOWY:

- *Upadek z wysokości*
- *Uszkodzenie ciała maszynami wibrującymi*
- *Kable energetyczne - możliwe porażenie prądem w trakcie prac*
- *Ruch pojazdów*
- *Niezidentyfikowane obiekty ujawnione podczas prac ziemnych*
- *Zagrożenie związane z pracą dźwigu - niebezpieczeństwo wypadku związanego z opuszczaniem przenoszonych elementów. Wadliwe zamocowanie opuszczanego materiału może stwarzać niebezpieczeństwo jego upadku z wysokości i tym samym powstanie zagrożenia zdrowia i życia ludzi*
- *Przebywanie człowieka w strefie pracy sprzętu ciężkiego związane jest z ryzykiem powstania urazów spowodowanych zbyt bliskim przebywaniem pracownika w stosunku do pracującego sprzętu i transportowanego materiału*

1.4. SPOSÓB PROWADZENIA INSTRUKTAŻU PRACOWNIKÓW PRZED PRZYSTĄPIENIEM DO REALIZACJI ROBÓT SZCZEGÓLNIE NIEBEZPIECZNYCH:

- *Przeszkolenie w zakresie BHP i PPOŻ - przed podjęciem pracy na obiekcie przez służby Użytkownika i przez kierownika budowy*
- *Wskazanie środków technicznych i organizacyjnych zapobiegających niebezpieczeństwom*

- Wykonanie harmonogramu prac uzgodnionego z Użytkownikiem
- Szczegółowy nadzór i koordynacja
- Dozór ze strony Wykonawcy
- Osoba kierująca pracownikami jest zobowiązana:
- Organizować stanowiska pracy zgodnie z przepisami i zasadami bezpieczeństwa i higieny pracy, Dbać o sprawność środków ochrony indywidualnej oraz ich stosowania zgodnie z przeznaczeniem
- Organizować, przygotowywać i prowadzić prace uwzględniając zabezpieczenie pracowników przed wypadkami przy pracy, chorobami związanymi z warunkami środowiska pracy,

1.5. WYKAZ ŚRODKÓW TECHNICZNYCH I ORGANIZACYJNYCH ZAPOBIEGAJĄCYCH NIEBEZPIECZEŃSTWOM WYNIKAJĄCYM Z WYKONYWANIA ROBÓT BUDOWLANYCH W STREFACH SZCZEGÓLNEGO ZAGROŻENIA ZDROWIA:

Dla zapobieżenia przewidywanym zagrożeniom należy przedsięwziąć następujące środki:

- Oznakować i zabezpieczyć teren przed dostępem osób niepowołanych. Z uwagi na charakter budowy należy wygrodzić teren taśmami ostrzegawczymi i oznakować tablicami ostrzegawczymi
- Stosować odzież ochronną i roboczą oraz ochronne nakrycia głowy.
- Zadbać o dobrą komunikację na terenie budowy (wyznaczenie dojścia pracowników, dostawy i miejsca składowania materiałów budowlanych)
- Dbać o należyty stan maszyn, urządzeń i narzędzi oraz sprzętu
- W przypadku stwierdzenia w czasie pracy uszkodzenia maszyny lub urządzenia należy je bezzwłocznie zatrzymać i wyłączyć a następnie zawiadomić odpowiednie służby lub w zależności od sytuacji osobę nadzorującą prace
- Materiały składować na równym, twardym i stabilnym podłożu w sposób uniemożliwiający ich wywrócenie, zsuniecie lub rozsunięcie

Kierownik budowy lub inna osoba winna sporządzić dla inwestycji plan bezpieczeństwa i ochrony zdrowia (plan BIOZ) w oparciu o niniejszą informację oraz rysunki i inne szczegółowe wytyczne zawarte w projekcie.

OPRACOWAŁ:

mgr inż. Marcin Papierowski
Uprawnienia budowlane do projektowania i
kierowania robotami budowlanymi bez
ograniczeń w spec. konstrukcyjno-budowlanej
Nr MAZ/0211/OWOK/12
Nr MAZ/0489/POOK/14

4 | Strona

MAZOWIECKA
OKRĘGOWA
I Z BIWA
INŻYNIERÓW
BUDOWNICTWA



Mazowiecka Okręgowa Izba Inżynierów Budownictwa
Okręgowa Komisja Kwalifikacyjna
sygn. akt. MAZ/13/16654/16

Warszawa, dnia 30 grudnia 2014 r.

DECYZJA

Na podstawie art. 24 ust. 1 pkt 2 w związku z art. 11 ust. 1 ustawy z dnia 15 grudnia 2000 r. o samorządach, zawodowych organizacjach inżynierskich i budownictwie (tekst jedn.: Dz.U. z 2003 r. poz. 952 z późn. zm.) art. 12 ust. 1 pkt 1 i 5, ust. 3-4 pkt 1, art. 13 ust. 1 i 4, art. 14 ust. 1 pkt 2, ustawy z dnia 7 lipca 1994 r. Prawo budowlane (tekst jedn.: Dz.U. z 2013 r. poz. 1409 z późn. zm.) oraz § 10 i § 12 ust. 1 rozporządzenia Ministra Infrastruktury w sprawie sposobów wyrażania i wdrażania samodzielną funkcji technicznych w budownictwie (Dz.U. z 2012 r. poz. 1278), po ustaleniu, że zostały spełnione warunki w zakresie przygotowania zawodowego oraz płożeniu egzaminu na uprawnienia budowlane z wyliczeniem, pożytywym, Okręgowa Komisja Kwalifikacyjna Mazowieckiej Okręgowej Izby Inżynierów Budownictwa nadała:

Panu mgr inż. Marcinowi Papierowskiemu
ur. dnia 14 grudnia 1986 roku w Sierpcu

UPRAWNIENIA BUDOWLANE
numer ewidencyjny MAZ/13/16654/16
do projektowania bez ograniczeń
w specjalności konstrukcyjno-budowlanej

Niniejsze uprawnienia budowlane stanowią podstawę:

- I. w specjalności konstrukcyjno-budowlanej do:
- 1) projektowania, sprawdzania projektów architektoniczno-budowlanych i sprawowania nadzoru autorskiego,
 - 2) sprawowania kontroli technicznej i przyjmowania obiektów budowlanych, w odniesieniu do konstrukcji obiektów.
- II. w specjalności konstrukcyjno-budowlanej, do sporządzania projektu zagospodarowania działki lub terenu.

UZASADNIENIE:

W związku z uwzględnieniem w całości żądania strony, na podstawie art. 107 § 4 K.p.a. odstępuje się od uzasadnienia decyzji.

POUCZENIE:

Od niniejszej decyzji służy odwołanie do Krajowej Komisji Kwalifikacyjnej Polskiej Izby Inżynierów Budownictwa w Warszawie, za pośrednictwem Okręgowej Komisji Kwalifikacyjnej Mazowieckiej Okręgowej Izby Inżynierów Budownictwa w terminie 14 dni od daty jej doręczenia.

Skład Orzekający:


dr hab. inż. Eugeniusz Koda, prof. nadzw.

mgr inż. Zygmunt Garwołański

mgr inż. Leszek Gasowicz



Orzecznięt:
1. mgr inż. Papierowski
2. Okręgowa Rada Mazowieckiej Okręgowej Izby Inżynierów Budownictwa
3. Główny Inspektor Nadzoru Budowlanego
4. s.a.



Zaświadczenie
o numerze weryfikacyjnym:
MAZ-Q3J-ZVR-CMJ *

Pan MARCIN PAPIEROWSKI o numerze ewidencyjnym MAZ/BO/0436/12
adres zamieszkania ul. SIERPECKA 43, 09-200 BORKOWO KOŚCIELNE
jest członkiem Mazowieckiej Okręgowej Izby Inżynierów Budownictwa i posiada wymagane
ubezpieczenie od odpowiedzialności cywilnej.
Niniejsze zaświadczenie jest ważne od 2022-08-01 do 2023-07-31.

Zaświadczenie zostało wygenerowane elektronicznie i opatrzone bezpiecznym podpisem elektronicznym
weryfikowanym przy pomocy ważnego kwalifikowanego certyfikatu w dniu 2022-07-20 roku przez:

Roman Lulis, Przewodniczący Rady Mazowieckiej Okręgowej Izby Inżynierów Budownictwa.

Zgodnie z art. 78¹ K.c.

§ 1. Do zachowania elektronicznej formy czynności prawnej wystarczy złożenie oświadczenia woli w postaci elektronicznej i opatrzenie go
kwalifikowanym podpisem elektronicznym.

§ 2. Oświadczenie woli złożone w formie elektronicznej jest równoważne z oświadczeniem woli złożonym w formie pisemnej.

* Weryfikację poprawności danych w niniejszym zaświadczeniu można sprawdzić za pomocą numeru weryfikacyjnego zaświadczenia na
stronie Polskiej Izby Inżynierów Budownictwa www.piib.org.pl lub kontaktując się z biurem właściwej Okręgowej Izby Inżynierów
Budownictwa.



dnia **MAJ 2023r**

Marcin Papierowski
(imię i nazwisko)
09-200 Borkowo Kościelne
(kod pocztowy)
ul Sierpecka 43
(ulica)

OŚWIADCZENIE

W świetle art. 34 ust.3d pkt 3 ustawy z dnia 7 lipca 1994 roku - Prawo budowlane, składam niniejsze oświadczenie, jako projektant/sprawdzający * projektu zagospodarowania terenu oraz projektu architektoniczno-budowlanego inwestycji pod nazwą:

RENOWACJA POMNIKA OFIAR HITLERYZMU

Zlokalizowaną w miejscowości: **ROŚCISZEWO**

Inwestor: **URZĄD GMINY ROŚCISZEWO**

na działce o nr ewidencyjnym gruntu: **329**

O sporządzeniu projektu budowlanego, zgodnie z obowiązującymi przepisami oraz zasadami wiedzy technicznej. Projekt budowlany został zaprojektowany*/sprawdzony* na podstawie posiadanych uprawnień budowlanych w specjalności

Konstrukcyjno - budowlanej

Do przedmiotowego projektu budowlanego została, zgodnie z art. 20 ust. 1 pkt 1b, sporządzona informacja dotycząca bezpieczeństwa i ochrony zdrowia ze względu na specyfikę projektowanego obiektu budowlanego, uwzględniana **w planie bezpieczeństwa i ochrony zdrowia** zgodnie z art. 21a ust. 1 ustawy z dnia 7 lipca 1994 roku Prawo budowlane spełniająca wymagania rozporządzenia *Ministra Infrastruktury z dnia 23 czerwca 2003 roku w sprawie informacji dotyczącej bezpieczeństwa i ochrony zdrowia oraz planu bezpieczeństwa i ochrony zdrowia*). **

mgr inż. Marcin Papierowski
Uprawnienia budowlane do projektowania i
kierowania robotami budowlanymi bez
ograniczeń w spec. konstrukcyjno-budowlanej
Nr MAZ/0211/QWOK/12
Nr MAZ/0489/POOK/14

.....
(pieczęć i podpis)

* niepotrzebne skreślić

** wypełnia projektant zapewniający wzajemne skoordynowanie techniczne opracowań projektowych osób biorących udział w opracowaniu projektu budowlanego

Mapa zasadnicza
Skala 1:500

Województwo: 14-mazowieckie
Powiat: 1427-sierpecki
Jednostka ewidencyjna: ROŚCISZEWO
Obręb: ROŚCISZEWO

