

P. H. Siwinski ju

Sierpc, dnia 03.07.2019

.....
GMINA
/ nazwisko i imię /
.....
/ aders zamieszkania /

STAROSTWO POWIATOWE W SIERPCU
Kancelaria ogólna
03.07.2019
L. dz. 11592
Podpis

Znak sprawy: AB-6743.2.181-2019

STAROSTWO POWIATOWE
W SIERPCU
Wydział Architektury i Budownictwa
Data wpływu 03.07.2019
Podpis

Handwritten signature

Handwritten signature

Starosta Sierpecki

Z up. STAROSTY

Jerzy Krzeminski
NACZELNIK
Wydziału Architektury i Budownictwa

ZGŁOSZENIE

o zamiarze wykonania budowy / robót budowlanych

Zgodnie z art. 29 ust. 1 pkt 1- 3 i pkt 5- 21, ust. 2 pkt 1 – 13 i z art. 30 ustawy z dnia 7 lipca 1994r. - Prawo budowlane (Dz. U z 2016r. poz. 290 z późn. zm.) zawiadamiam, że na nieruchomości położonej w:

..... działka nr ewid. 101/2, 101/1, 102/1, 103/1 w obrębie

..... Reńszewo gm. Reńszewo
/ adres zamierzonej budowy, robót budowlanych/

będącej w dysponowaniu:

..... Gminy Reńszewo, ul. Armii Krajowej 1, 09-204 Reńszewo

zostanie wykonana budowa / roboty budowlane :

..... Przebudowa - modernizacja boiska szkolnego wielofunkcyjnego
/nazwa obiektu, rodzaj robót, opis /

..... na działkach nr ewid. 101/2, 101/1, 102/1, 103/1 w obrębie

..... Reńszewo gm. Reńszewo.

Termin rozpoczęcia budowy/robót budowlanych określa się 05.08.2019

Do niniejszego zgłoszenia załączam:

- 1. Szkic sytuacyjny.
- 2. Opis rodzaju i sposobu wykonania robót.
- 3. Niezbędne uzgodnienia.

Handwritten signature
.....
/a podpis zgłaszającego/

USŁUGI PROJEKTOWE DROGOWE

inż. Franciszek Rytwiński
 tel.FR- 601-86-87-78; DT-604-445-615
 ul. Gen. Władysława Andersa 42, 09-410 Płock
 e:mail rondofr@poczta.onet.pl

PROJEKT PRZEBUDOWA-MODERNIZACJA BOISKA SZKOLNEGO WIELOFUNKCYJNEGO na działkach nr 101/2, 101/1, 102/1, 103/1 w obrębie Rościszewo w miejsc. Rościszewo, gm. Rościszewo, pow. sierpecki, woj. Mazowieckie

Inwestor: Gmina Rościszewo
ul. Armii Krajowej 1, 09-204 Rościszewo

ZAWARTOŚĆ OPRACOWANIA			
		strona	nr rys.
1.	Część opisowa	2-5	
RYSUNKI			
2.	Orientacja	6-6	
3.	Plan sytuacyjny	7-7	2.0
4.	Konstrukcja boiska	8-8	3.0
5.	Licencja mapy	9-9	

Projektant: inż. Franciszek Rytwiński upr. drog 148/88
 Asystent: mgr inż. Tomasz Dudkiewicz upr. drog MAZ/0596/PWBD/18

STAROSTWO POWIATOWE
 w SIERPCU
 ul. Świętokrzyska 2a
 09 - 200 SIERPC
 tel. 601 86 87 78

Egz. nr 1, 2, 3, 4
 ZAŁĄCZNIK DO ZGŁOSZENIA
 Nr AB-6743.2-181-2019
 z dnia 03-07-2019

 (podpis)

Płock 2019

Z up. STAROSTY
 Jerzy Krzeminski
 NACZELNIK
 Wydziału Architektury i Budownictwa

- CZĘŚĆ OPISOWA -

1. PODSTAWA OPRACOWANIA

- 1.1. Mapa zasadnicza, sytuacyjno-wysokościowa z uzbrojeniem podziemnym w skali 1:1000,
- 1.2. Rozporządzenie Ministra Transportu i Gospodarki Morskiej z dnia 02.03.1999r. w sprawie warunków technicznych, jakim powinny odpowiadać drogi publiczne i ich usytuowanie (Dz. U. nr 43 poz. 430 z 1999r. z późniejszymi zmianami)
- 1.3. Katalog Typowych Konstrukcji Podatnych i Półsztywnych Nawierzchni Ulic – Ministerstwo Transportu i Gospodarki Morskiej - Generalna Dyrekcja Dróg Publicznych – Warszawa 1990r.
- 1.4. Uzgodnienia branżowe.
- 1.5. Obowiązujące przepisy i normy.

**STAROSTWO POWIATOWE
w SIERPCU
ul. Świętokrzyska 2a
09 - 200 SIERPC
tel. 85 67 848 81 11 11**

2. PRZEDMIOT INWESTYCJI

Celem niniejszego opracowania jest przebudowa boiska szkolnego wielofunkcyjnego w miejsc. Rościszewo, gm. Rościszewo.

3. ISTNIEJĄCY STAN ZAGOSPODAROWANIA TERENU

Teren objęty opracowaniem zlokalizowany jest na terenie szkoły podstawowej w Rościszewie. Obecne boisko o nawierzchni bitumicznej i wymiarach 44m na 30m. Boisko w bardzo złym stanie technicznym z wieloma ubytkami, spękaniami i wybrzuszeniami.

Istniejące uzbrojenie:

- brak uzbrojenia w obrębie inwestycji.

Brak drzew kolidujących z projektowanym boiskiem.

Odwodnienie istniejącego boiska odbywa się za pomocą spadków poprzecznych na zielone tereny przyległe.

4. PROJEKTOWANE ZAGOSPODAROWANIE TERENU

4.1. Dane wyjściowe

Parametry techniczne projektowanego boiska:

- nawierzchnia poliuretanowa ograniczona obrzeżami chodnikowymi,
- wymiary płyty boiska 46m na 26m,
- boisko z wydzielonymi placami do gry w koszykówkę - 2szt. oraz w piłkę ręczną 1-szt.
- odwodnienie płyty boiska za pomocą spadków poprzecznych na zielone tereny przyległe.

Teren objęty opracowaniem stanowi własność Gminy Rościszewo.

4.2. Zakres robót

Opracowanie obejmuje:

- demontażu bramek do piłki ręcznej i koszy do koszykówki,
- frezowania obecnej nawierzchni bitumicznej boiska,
- wykonanie nawierzchni poliuretanowej EPDM na podbudowie z kruszywa łamanego i ograniczonej obrzeżami betonowymi,
- odnowienie oraz montaż bramek i koszy do gry.

4.4. Konstrukcja nawierzchni

Konstrukcja nawierzchni boiska:

- nawierzchnia poliuretanowa EPDM wylewana gr. 35mm+10mm wraz z liniami do placów gry,
- podbudowa z kruszywa łamanego 4/31,5mm gr. 5cm,
- podbudowa z kruszywa łamanego 31,5/63mm gr. 10cm,
- warstwa odsączająca z piasku gr. 10cm,
- obrzeża betonowe 8x30cm wtopione, na podsypce cementowo-piaskowej gr. 3cm,
- pochylenie poprzeczne dwustronne 0,5%.

4.5. Odwodnienie

Odwodnienie projektowanego boiska odbywać się będzie za pomocą spadków poprzecznych na zielone tereny przyległe.

5. ZESTAWIENIE POWIERZCHNI

- | | |
|-----------------------|-----------------------|
| • Długość boiska | 46 m, |
| • Szerokość boiska | 26m, |
| • Powierzchnia boiska | 1196 m ² , |

STAROSTWO POWIATOWE
w SIERPCU
ul. Świętokrzyska 2a
09 - 200 SIERPC
121 435 57 64 61 00

6. KOLIZJE I UZGODNIENIA

6.1. Kolizje:

- brak kolizji z sieciami teletechnicznymi w obrębie inwestycji

6.2. Uzgodnienia:

- Wycinka drzew i krzewów – nie przewiduje się wycinki drzew.

6. DANE INFORMUJĄCE – ochrona konserwatorska

Planowana inwestycja zlokalizowana jest poza strefą objętą ochroną konserwatorską.

7. WPŁYW EKSPLOATACJI GÓRNICZEJ NA TEREN ZAMIERZENIA BUDOWLANEGO

Teren inwestycji znajduje się poza granicami terenów górniczych.

8. INFORMACJA O ZAGROŻENIACH DLA ŚRODOWISKA ORAZ HIGIENY I ZDROWIA UŻYTKOWNIKÓW PROJEKTOWANEGO OBIEKTU

Dla planowanej inwestycji nie ma potrzeby sporządzania decyzji o środowiskowych uwarunkowaniach zgody na realizację przedsięwzięcia.

Inwestycja realizowana będzie poza obszarami cennymi przyrodniczo, zarówno podczas budowy jak i eksploatacji nie naruszy równowagi przyrodniczej. Planowana inwestycja nie będzie miała wpływu na obszar Natura 2000, najbliższym obszarem chronionym zaliczonym do Natura 2000 jest Dolina Wkry i Mławki kod PLB140008 – położona w odl. około 6km od terenu robót. Inne obszary chronione to Mszar Płociczno kod PLH140035 (24km), Torfowisko Mieleńskie kod PLH040018 (25km) oraz Ostoja Lidzbarska kod PLH280012 (25km).

Zakres oddziaływania inwestycji ogranicza się do działek jak na stronie tytułowej i nie narusza interesów osób trzecich.

Zgodnie z Ustawą z dnia 7 lipca 1994 r. Prawo Budowlane, Art.30.7. Realizacja robót objętych zgłoszeniem nie spowoduje:

- zagrożenia bezpieczeństwa ludzi i mienia,
- pogorszenia stanu środowiska lub stanu zachowania zabytków,
- pogorszenia warunków zdrowotno-sanitarnych,
- wprowadzenia, utrwalenia bądź zwiększenia ograniczeń uciążliwości dla terenów sąsiednich.

9. INNE KONIECZNE DANE

Występują roboty proste takie jak:

- podbudowa i nawierzchnia boiska w technologii tradycyjnej, konstrukcja nieskomplikowana,
- uporządkowanie terenu przyległego.

Technologia robót:

- demontaż bramek do piłki ręcznej i koszy do koszykówki,
- frezowanie obecnej nawierzchni bitumicznej boiska,
- ustawienie obrzeży betonowych dookoła boiska,
- dogęszczenie ułożonej podbudowy, likwidacja na bieżąco powstałych zadoleń,
- ułożenie poliuretanowej nawierzchni boisk,
- odnowienie i montaż koszy do koszykówki oraz bramek do piłki ręcznej.

Wykonawca musi dysponować wiedzą techniczną i sprzętem pozwalającym mu na wykonanie wyżej wymienionych prac. Zachować warunki z załączonych i omówionych uzgodnień.

Wymagania dla wykonawcy robót:

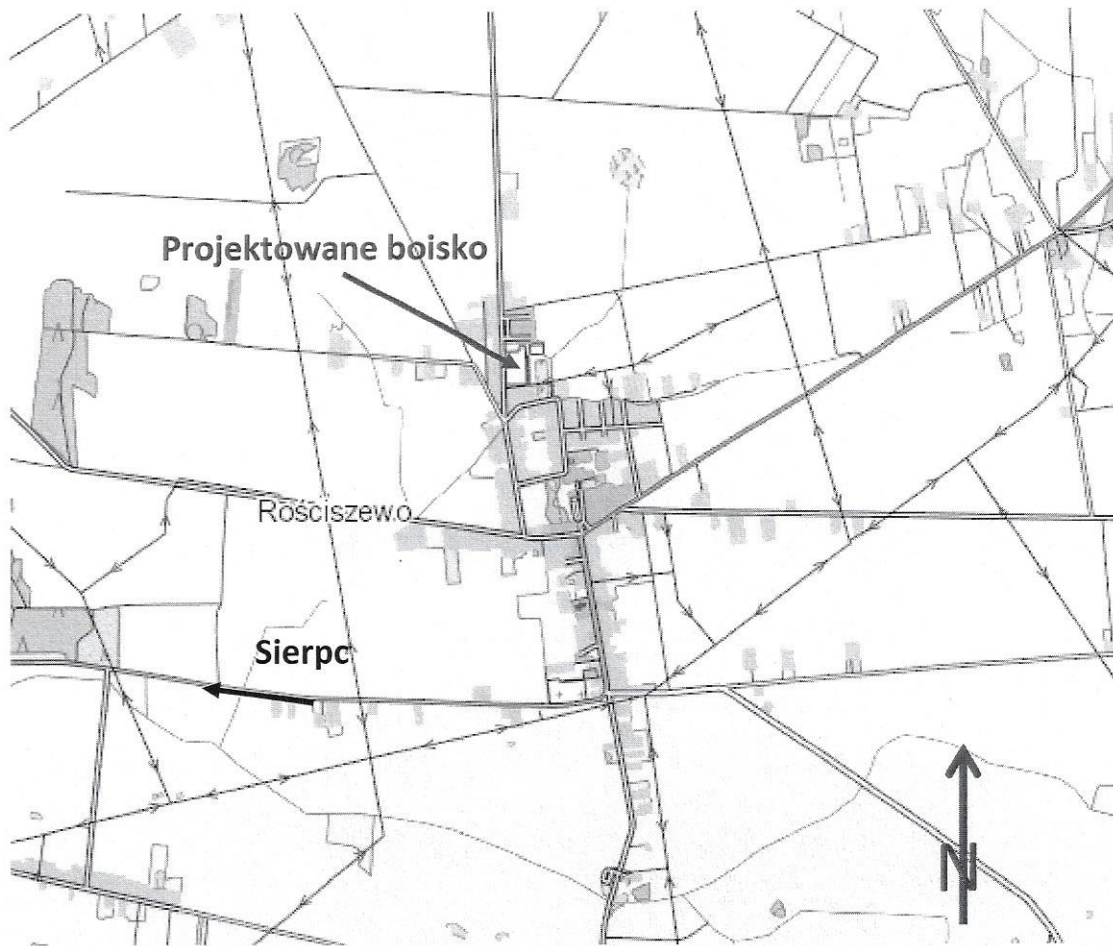
- w fazie realizacji przedsięwzięcia należy wygaszać silniki spalinowe maszyn i pojazdów wykorzystywanych na potrzeby realizacji inwestycji w czasie, gdy nie są eksploatowane,
- wszystkie roboty prowadzić w porze dziennej, zakres robót ograniczony do działek inwestora, unikać nadmiernych uciążliwości dla środowiska i hałasu,
- chronić istniejący drzewostan,

STAROSTWO POWIATOWE
W SIERPCU
ul. Świętokrzyska 2a
09 - 200 SIERPC
12 753 52 54 55 56 57 58

- zwracać szczególną uwagę na możliwość zanieczyszczenia gruntu i wód materiałami ropopochodnymi,
- wszelkie roboty związane z planowanym przedsięwzięciem prowadzić zgodnie z obowiązującymi przepisami, dokumentacją projektową oraz w sposób nie zagrażający zdrowiu i życiu ludzi.

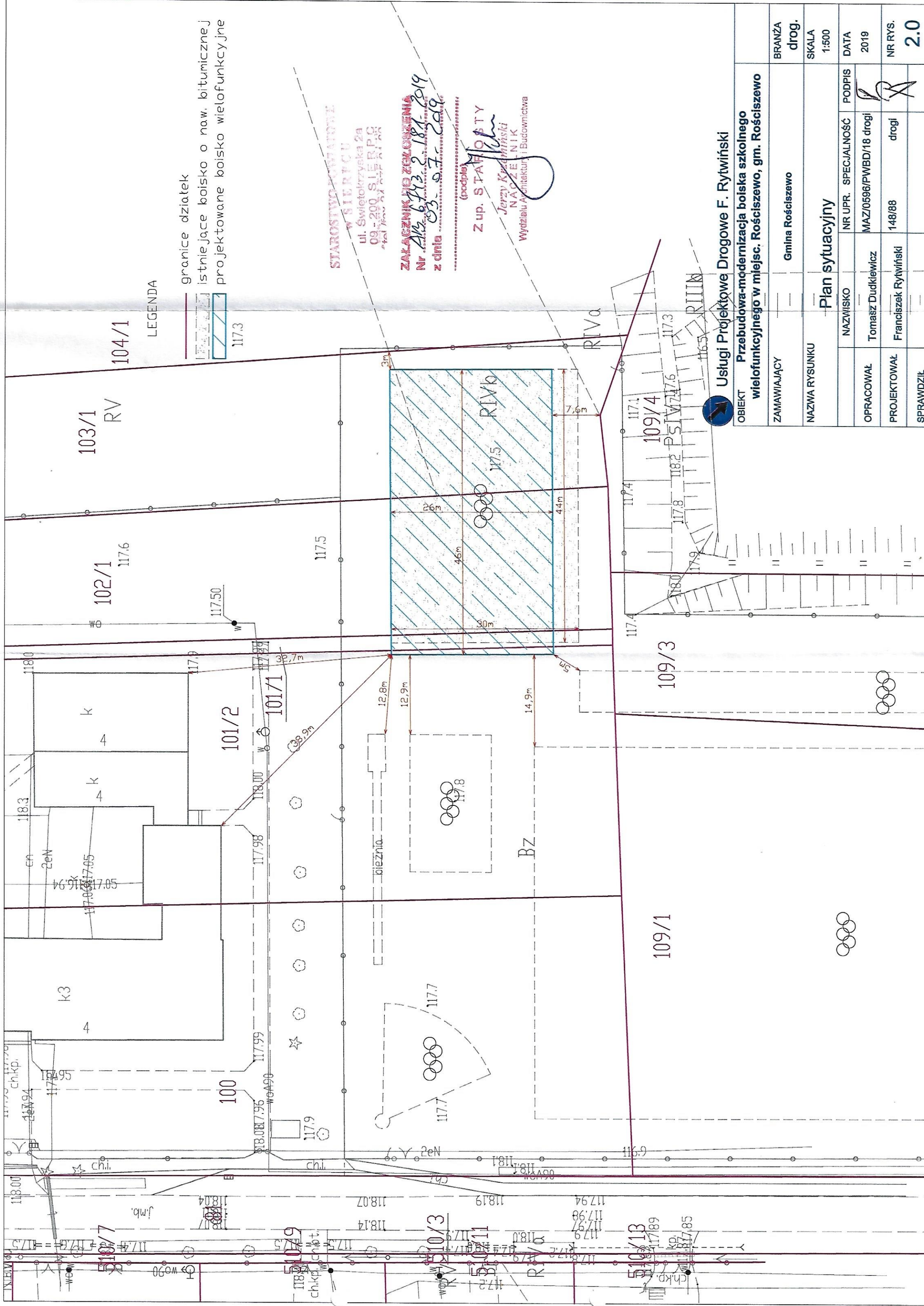
10. PRZEWIDYWANY TERMIN PRZYSTĄPIENIA DO ROBÓT – od 1 sierpień 2019 r.

STAROSTWO POWIATOWE
w SIERPCU
ul. Świętokrzyska 2a
09-200 SIERPC
tel. 82 335 81 00



Orientacja
1:25000

STAROSTWO POWIATOWE
w SIERPCU
ul. Świętokrzyska 2a
09 - 200 SIERPC
tel/fax 24 275 01 00



LEGENDA

- granice działek
- istniejące boisko o naw. bitumicznej
- projektowane boisko wielofunkcyjne

1173

STAROSTWO KRAJOWE
W SIERPCU
ul. Świętokrzyska 2a
09-200 SIERPC
tel./fax 22 722 21 22

ZAKAZNIK DO ZŁOŻENIA
Nr. 643 z 18.12.2019
z dnia 03.07.2019

(podpis)
Z up. STAROSTY
Jerzy Kucharski
NACZELNIK
Wydziału Architektury i Budownictwa

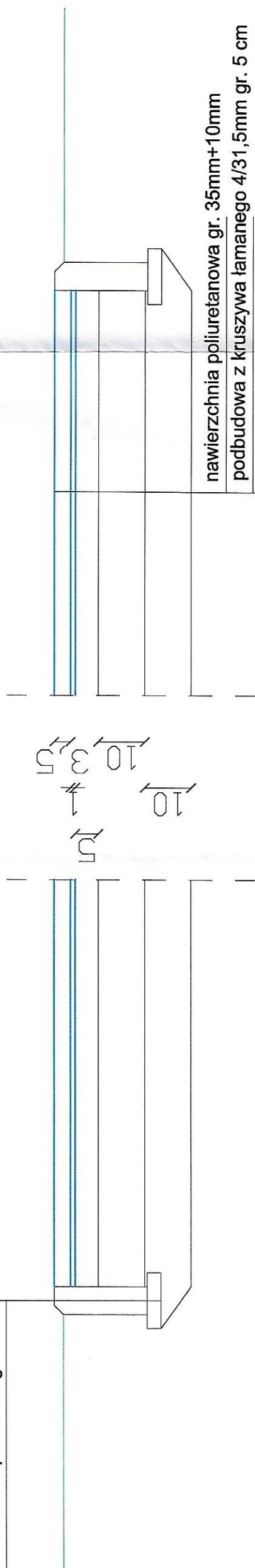


Usługi Projektowe Drogowe F. Rytwiński
Przebudowa-modernizacja boiska szkolnego wielofunkcyjnego w miejsc. Rościszewo, gm. Rościszewo

ZAMAWIAJĄCY	Gmina Rościszewo			BRANŻA	drog.
NAZWA RYSUNKU	Plan sytuacyjny			SKALA	1:500
OPRACOWAŁ	NAZWISKO	NR UPR. SPECJALNOŚĆ	PODPIS	DATA	2019
PROJEKTOWAŁ	Tomasz Dudkiewicz	MAZ/0596/PWB/18 drogi			
SPRAWDZIŁ	Franciszek Rytwiński	148/88	drogi	NR RYS.	2.0

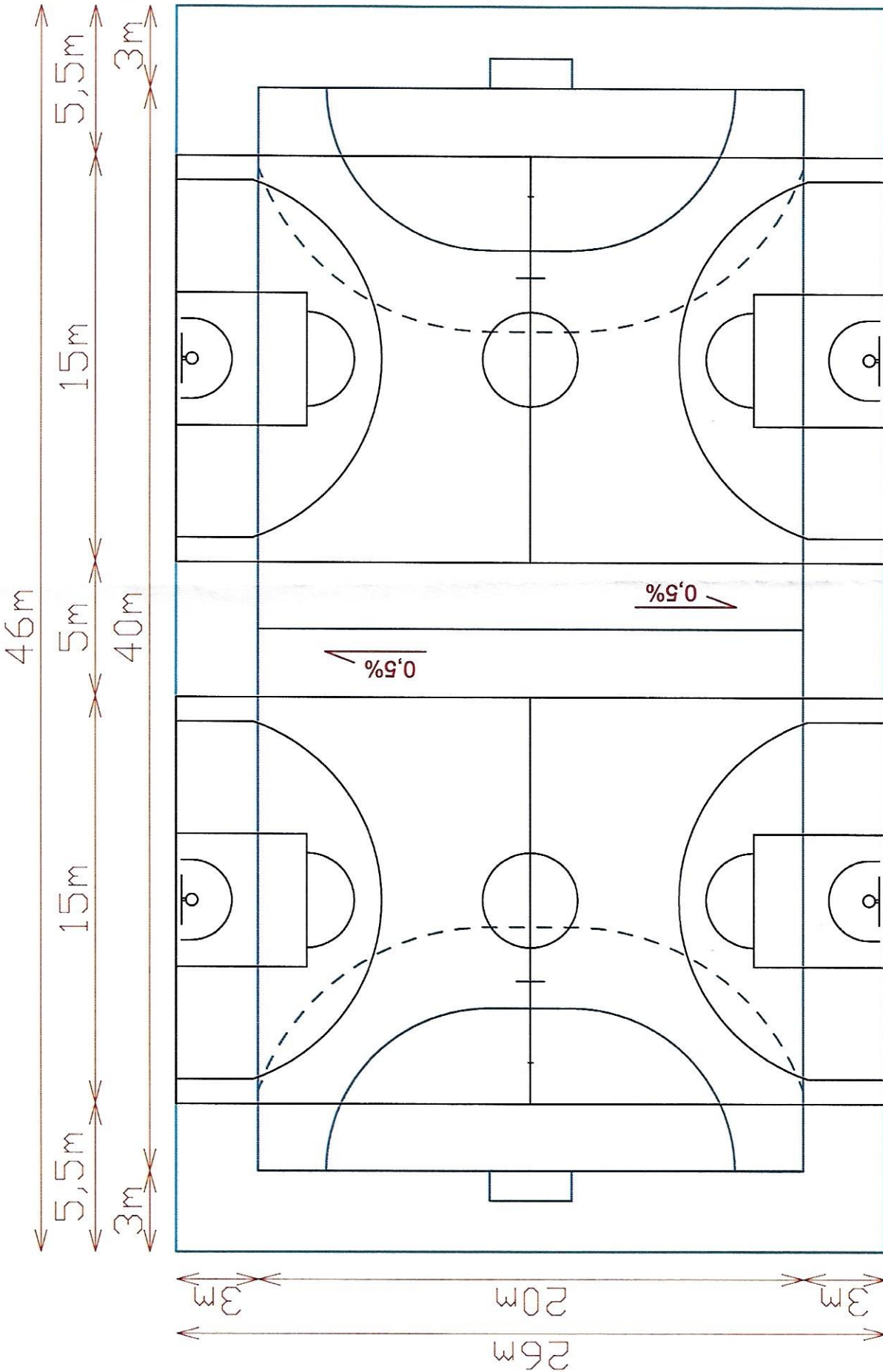
konstrukcja boiska

obrzeże betonowe 8x30 cm
 podsypka cementowo-piaskowa gr. 3 cm



nawierzchnia poliuretanowa gr. 35mm+10mm
 podbudowa z kruszywa łamanego 4/31,5mm gr. 5 cm
 podbudowa z kruszywa łamanego 31,5/63 mm gr. 10 cm
 warstwa odsączająca z piasku gr. 10 cm

rzut boiska



STAROSTWO POWIATOWE
 W SIERPCU
 ul. Świątokrzyska 2a
 09-200 SIEMBRZ
 tel. 23 67 51 51 00

Usługi Projektowe Drogowe F. Rywiński		BRANŻA	drog.
OBJEKT Przebudowa-modernizacja boiska szkolnego wielofunkcyjnego w mł. Rościszewo, gm. Rościszewo		SKALA	1:20; 1:200
ZAMAWIAJĄCY	Gmina Rościszewo	DATA	2019
NAZWA RYSUNKU	Konstrukcja boiska	NR LUPR. SPECJALNOŚĆ	PODPIS
OPRACOWAŁ	Tomasz Dudkiewicz	MAZ/0506/PWBD/18 drogi	
PROJEKTOWAŁ	Franciszek Rywiński	148/88 drogi	
SPRAWDZIŁ			NR RYS.
			3.0