

UCHWAŁA Nr 203/XXXVII/2018

RADY GMINY ROŚCISZEWO

z dnia 28 lutego 2018 r.

w sprawie podziału Gminy Rościszewo na okręgi wyborcze

Na podstawie art. 419 § 2 i 4 ustawy z dnia 5 stycznia 2011r. – Kodeks wyborczy (Dz. U. z 2017 r. poz. 15 i 1089 oraz z 2018 r. poz. 4, 130 i 138) w związku z art. 12 ust.1 ustawy z dnia 11 stycznia 2018 r. o zmianie niektórych ustaw w celu zwiększenia udziału obywateli w procesie wybierania, funkcjonowania i kontroli niektórych organów publicznych (Dz. U z 2018 r. poz. 130) na wniosek **Wójta Gminy Rościszewo**

Rada Gminy uchwala, co następuje:

- § 1. Dla wyboru Rady Gminy Rościszewo dokonuje się podziału Gminy Rościszewo na okręgi wyborcze.
- § 2. Podział na okręgi wyborcze, ich granice i numery oraz liczbę radnych wybieranych w każdym okręgu wyborczym określa załącznik do uchwały.
- § 3. Uchwała podlega przekazaniu Wojewodzie Mazowieckiemu oraz Komisarzowi Wyborczemu w Płocku.
- § 4. Uchwałę podaje się do publicznej wiadomości poprzez umieszczenie jej w Biuletynie Informacji Publicznej Gminy oraz rozplakatowanie na tablicach ogłoszeń na terenie Gminy Rościszewo.
- § 5. Na niniejszą uchwałę wyborcom, w liczbie co najmniej 15, przysługuje prawo wniesienia skargi do Komisarza Wyborczego w Płocku, w terminie 5 dni od daty podania uchwały do publicznej wiadomości.
- § 6. Traci moc uchwała Nr 112/XIX/12 Rady Gminy Rościszewo z dnia 30 października 2012 roku w sprawie okręgów wyborczych oraz Uchwała Nr 205/XXXVII/14 Rady Gminy Rościszewo z dnia 31 marca 2014 roku w sprawie zmiany opisu okręgów wyborczych.
- § 7. Wykonanie uchwały powierza się Wójtowi Gminy Rościszewo.
- § 8. Uchwała podlega publikacji w Dzienniku Urzędowym Województwa Mazowieckiego i wchodzi w życie po upływie 14 dni od dnia publikacji.

PRZEWODNICZĄCY
RADY GMINY
Włodzisław Dziurlikowski
Włodzisław Dziurlikowski

Gmina Rościszewo**Jednolita norma przedstawicielstwa: 280**

Nr okręgu wyborczego	Granice okręgu wyborczego	Liczba mieszkańców w okręgu wyborczym	Okręgowy współczynnik normy przedstawicielstwa	Liczba wybieranych radnych
Nr 1	Rościszewo, ulice: Batalionów Chłopskich Bolesława Prusa Jana Pawła II Łąkowa Ogrodowa Sierpecka	288	1,03	1
Nr 2	Rościszewo, ulice: Kardynała Wyszyńskiego Parkowa Polna Władysława Reymonta Józefa Piłsudskiego	284	1,01	1
Nr 3	Rościszewo, ulice: Adama Mickiewicza Armii Krajowej Fryderyka Chopina Juliusza Słowackiego Marii Konopnickiej Stefana Żeromskiego Wincentego Witosa Tadeusza Kościuszki Szkolna	257	0,92	1
Nr 4	Polik	310	1,11	1
Nr 5	Lipniki	297	1,06	1
Nr 6	Nowe Rościszewo, Ostrów, Rumunki - Chwały, Rzeszotary – Zawady	256	0,91	1
Nr 7	Rzeszotary – Chwały, Rzeszotary – Gortaty, Rzeszotary – Pszczele, Rzeszotary – Stara Wieś	362	1,29	1
Nr 8	Komorowo, Kuski, Śniedzanowo	313	1,12	1
Nr 9	Nowy Zamość, Zamość	305	1,09	1
Nr 10	Łukomie, Łukomie – Kolonia	319	1,14	1
Nr 11	Borowo, Stopin	259	0,93	1
Nr 12	Kownatka, Września	310	1,11	1
Nr 13	Babiec Piaseczny	166	0,60	1
Nr 14	Babiec – Więczanki, Babiec Rżały, Bryski	231	0,83	1
Nr 15	Pianki, Puszcza, Topiąca	248	0,89	1
	Ogółem:	4.205		15

**Uzasadnienie do uchwały Nr 203/XXXVII/2018 Rady Gminy Rościszewo
z dnia 28 lutego 2018 r.
w sprawie podziału Gminy Rościszewo na okręgi wyborcze.**

Przepisy art. 12 ustawy z dnia 16 stycznia 2018 roku o zmianie niektórych ustaw w celu zwiększenia udziału obywateli w procesie wybierania, funkcjonowania i kontrolowania niektórych organów publicznych (Dz. U. z 2018 r. poz.130) zobowiązują wszystkie rady gmin do dokonania podziału gminy na okręgi wyborcze w wyborach do rady gminy w terminie 60 dni od dnia wejścia w życie tej ustawy tzn. do 1 kwietnia 2018 roku.

Zgodnie z Wytycznymi Państwowej Komisji Wyborczej jeżeli dotychczasowy podział gminy na okręgi wyborcze spełnia wymogi Kodeksu wyborczego, rada gminy może podjąć uchwałę w sprawie podziału gminy na okręgi wyborcze określające takie same granice okręgów wyborczych jak obowiązujące dotychczas.

W związku z powyższy przedstawiony Wysokiej Radzie projekt podziału gminy na okręgi wyborcze zawiera dotychczasowy podział, w którym zaktualizowano jedynie dane dotyczące liczby mieszkańców.

Przy ustalaniu podziału gminy na okręgi wyborcze uwzględnia się liczbę mieszkańców ujętych w stałym rejestrze wyborców danej gminy na koniec kwartału poprzedzającego kwartał, w którym rada gminy dokonuje podziału gminy na okręgi wyborcze (art.12 ust.2 ustawy).

Według stanu na dzień 31 grudnia 2017 roku liczba mieszkańców Gminy Rościszewo wynosiła **4205**. Zgodnie z art. 17 ustawy z dnia 8 marca 1990 roku o samorządzie gminnym (tj. Dz.U. z 2017 r. poz. 1875 z późn.zm.), w gminach do 20000 mieszkańców w skład rady wchodzi radni w liczbie **15**.

Proponowany podział na okręgi wyborcze nie narusza generalnej reguły, że o ilości mandatów decyduje liczba mieszkańców przypadająca na jeden mandat (norma przedstawicielstwa), stanowiąca naczelną zasadę równości wyborów, zapisana w art.369 Kodeksu wyborczego. Normę przedstawicielstwa oblicza się przez podzielenie liczby mieszkańców gminy przez liczbę radnych ($4205 : 15 = 280$). Wynosi ona **280**.

Wykaz jednostek pomocniczych z liczbą mieszkańców, obliczonym pomocniczo współczynnikiem liczby mieszkańców przypadających na 1 mandat w jednostce, liczbę mandatów radnych przypadających w jednostce pomocniczej zawiera tabela stanowiąca **załącznik Nr 1** do uzasadnienia.

Mapa gminy z naniesionymi danymi dotyczącymi ułamków mandatów przypadających w poszczególnych jednostkach pomocniczych stanowi **załącznik Nr 2** do uzasadnienia.

Mapa Gminy Rościszewo z podziałem na okręgi wyborcze oraz naniesionym współczynnikiem normy przedstawicielstwa w każdym okręgu wyborczym stanowi **załącznik Nr 3** do uzasadnienia.

Mapa z podziałem miejscowości Rościszewo na okręgi wyborcze stanowi **załącznik Nr 3a** do niniejszego uzasadnienia uchwały.

Przedkładany projekt podziału gminy na okręgi wyborcze był konsultowany z Komisarzem Wyborczym w Płocku.

**PRZEWODNICZĄCY
RADY GMINY**
Witold Dziurlikowski
Witold Dziurlikowski

Załącznik Nr 1

do uzasadnienia uchwały Rady Gminy Rościszewo
w sprawie podziału Gminy Rościszewo na okręgi wyborcze.

Gmina Rościszewo

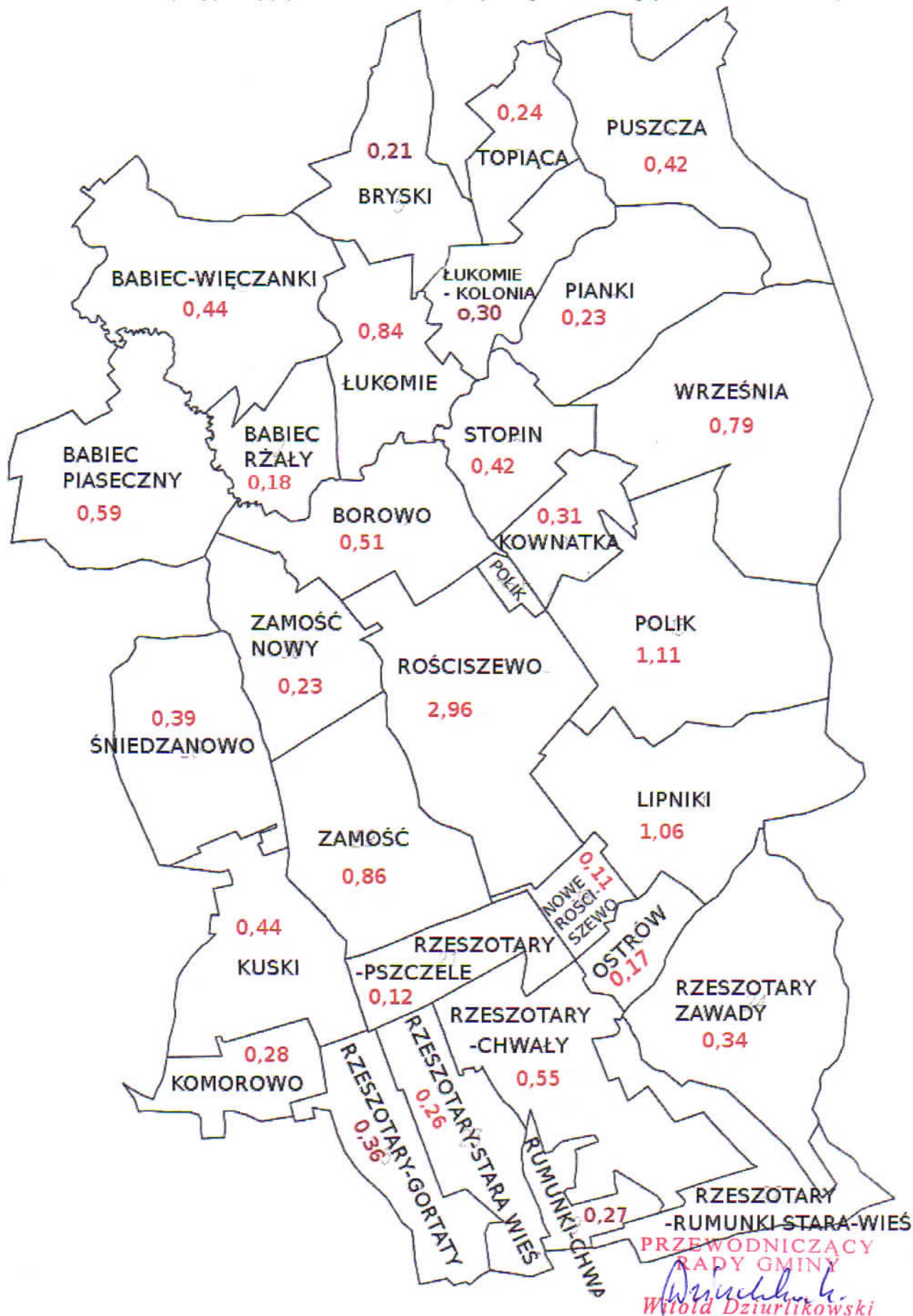
Liczba mieszkańców wg stanu na dzień 31 grudnia 2017 roku wynosi **4205**

Jednolita norma przedstawicielstwa – **280**

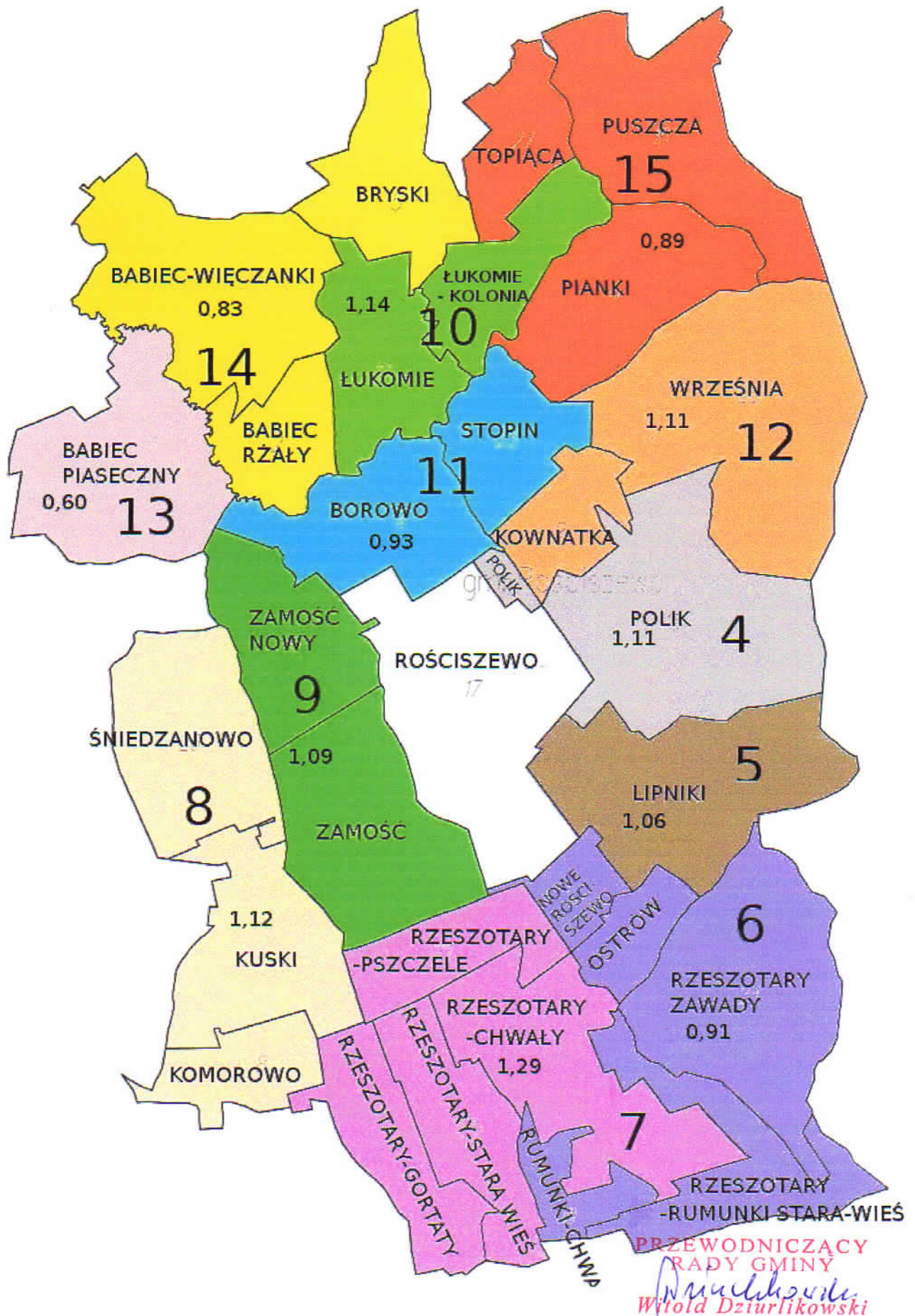
Nazwa jednostki pomocniczej	Liczba mieszkańców	Współczynnik normy przedstawicielstwa	Liczba mandatów radnych przypadających w jednostce pomocniczej po zaokrągleniu
Rościszewo	829	2,96	3
Polik	310	1,11	1
Lipniki	297	1,06	1
Nowe Rościszewo	31	0,11	0
Ostrów	47	0,17	0
Rzeszotary - Pszczele	33	0,12	0
Rzeszotary - Zawady	102	0,34	0
Rzeszotary - Chwały	154	0,55	1
Rzeszotary - Gortaty	101	0,36	0
Komorowo	78	0,28	0
Rumunki - Chwały	76	0,27	0
Rzeszotary-Stara Wieś	74	0,26	0
Kuski	125	0,44	0
Śniedzanowo	110	0,39	0
Nowy Zamość	63	0,23	0
Zamość	242	0,86	1
Łukomie	235	0,84	1
Łukomie - Kolonia	84	0,30	0
Pianki	63	0,23	0
Puszcza	117	0,42	0
Stopin	117	0,42	0
Kownatka	88	0,31	0
Września	222	0,79	1
Babiec Piaseczny	166	0,59	1
Borowo	142	0,51	1
Babiec- Więczanki	122	0,44	0
Babiec Rżały	49	0,18	0
Bryski	60	0,21	0
Topiąca	68	0,24	0

PRZEWODNICZĄCY
RADY GMINY
Witold Dziurlikowski
Witold Dziurlikowski

Mapa gminy z naniesionymi ułamkami mandatów
przypadających na sołectwo (współczynnik normy przedstawicielstwa)



Mapa z podziałem gminy na okręgi wyborcze z naniesionymi danymi dot.
ułamków mandatów (współczynnik normy przedstawicielstwa)

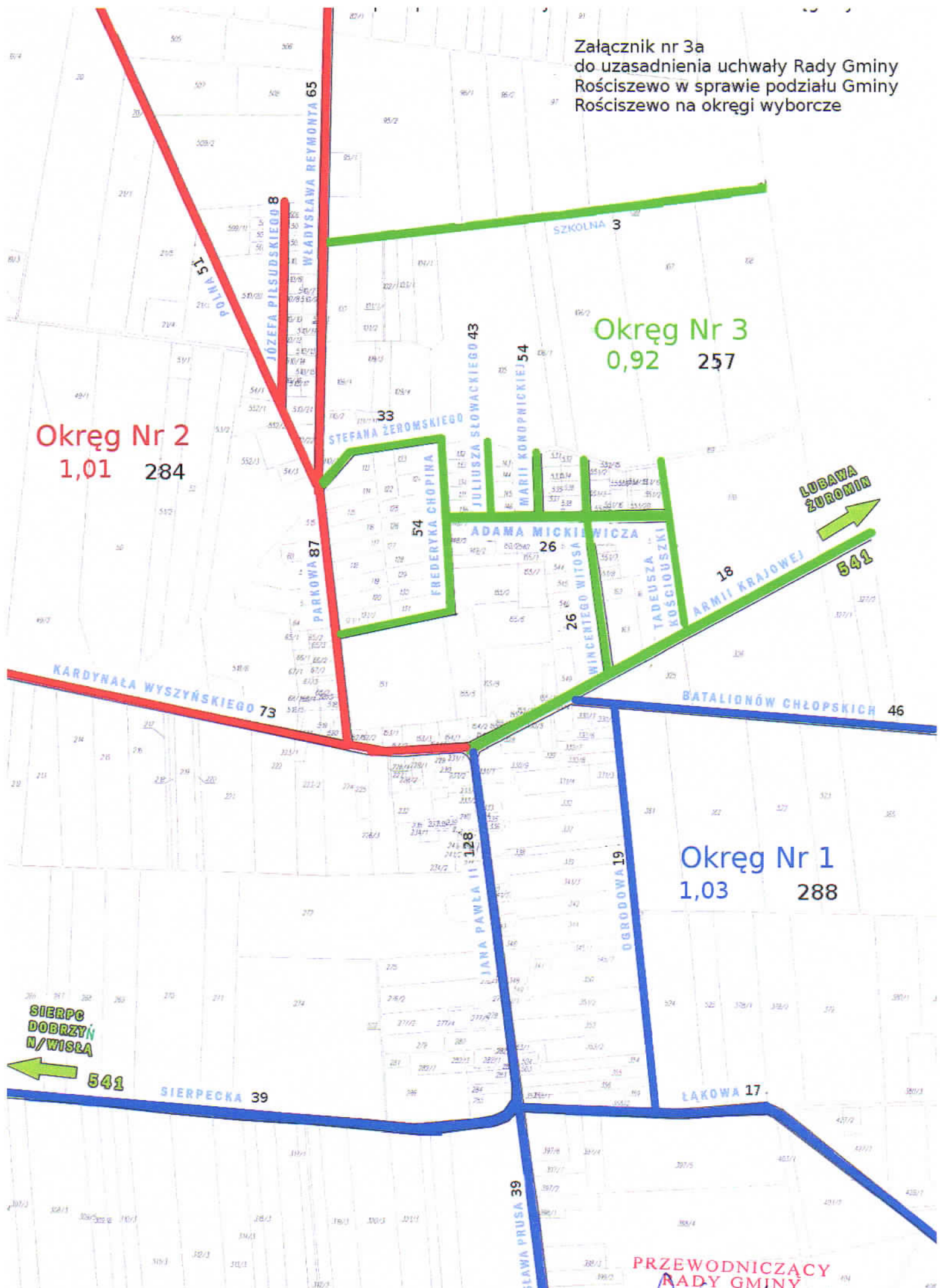


Załącznik nr 3a
do uzasadnienia uchwały Rady Gminy
Rościszewo w sprawie podziału Gminy
Rościszewo na okręgi wyborcze

Okręg Nr 2
1,01 284

Okręg Nr 3
0,92 257

Okręg Nr 1
1,03 288



PRZEWODNICZĄCY
RADY GMINY
Witold Dziurkiewicz